


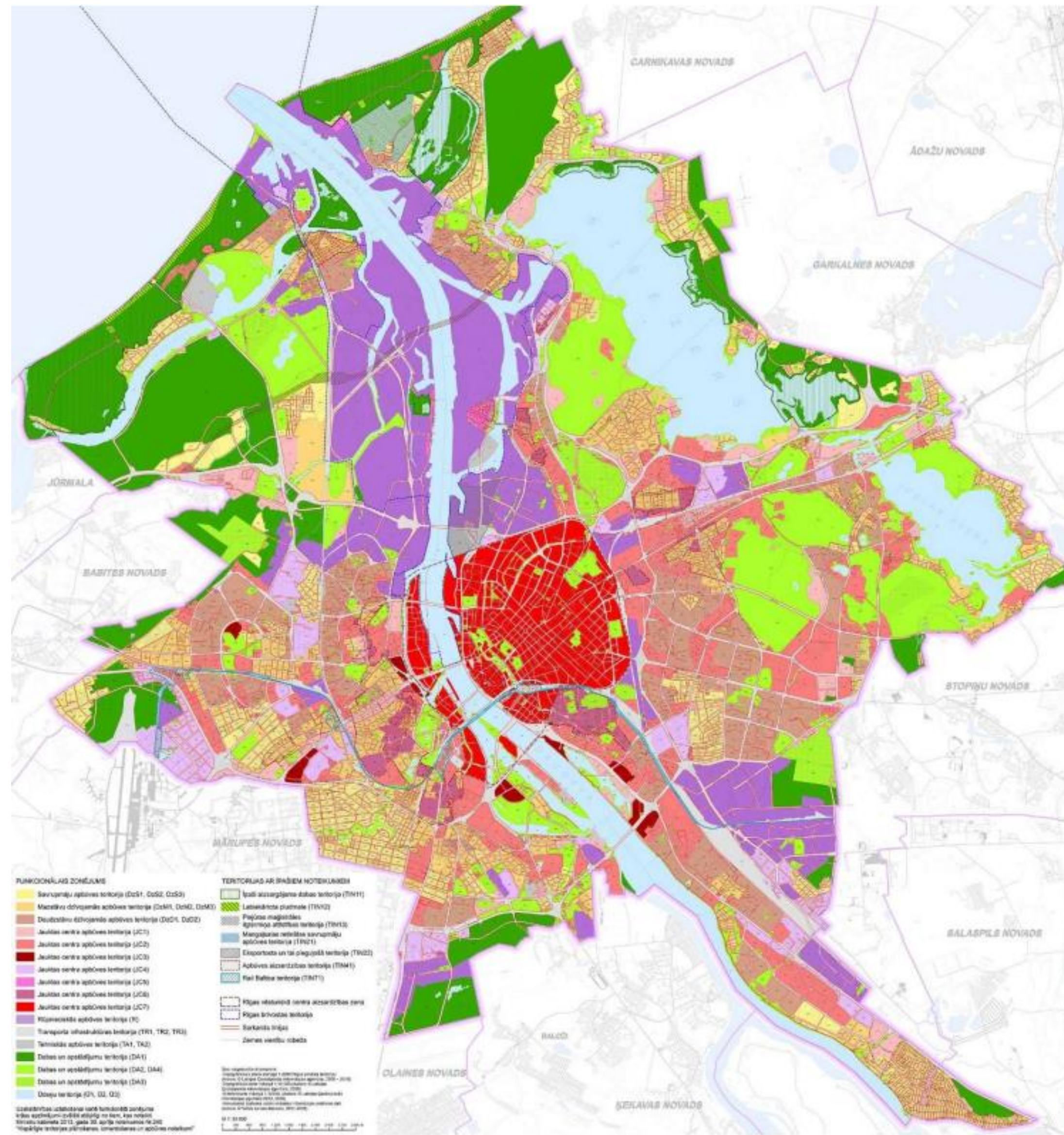
AKTUALITĀTES RĪGAS ATTĪSTĪBAS PLĀNOŠANAS PROCESOS

Rīgas domes Pilsētas attīstības
departaments


Rīgas plānošanas reģiona attīstības
plānotāju konsultatīvā darba grupa.
Rīga, 31.03.2023.




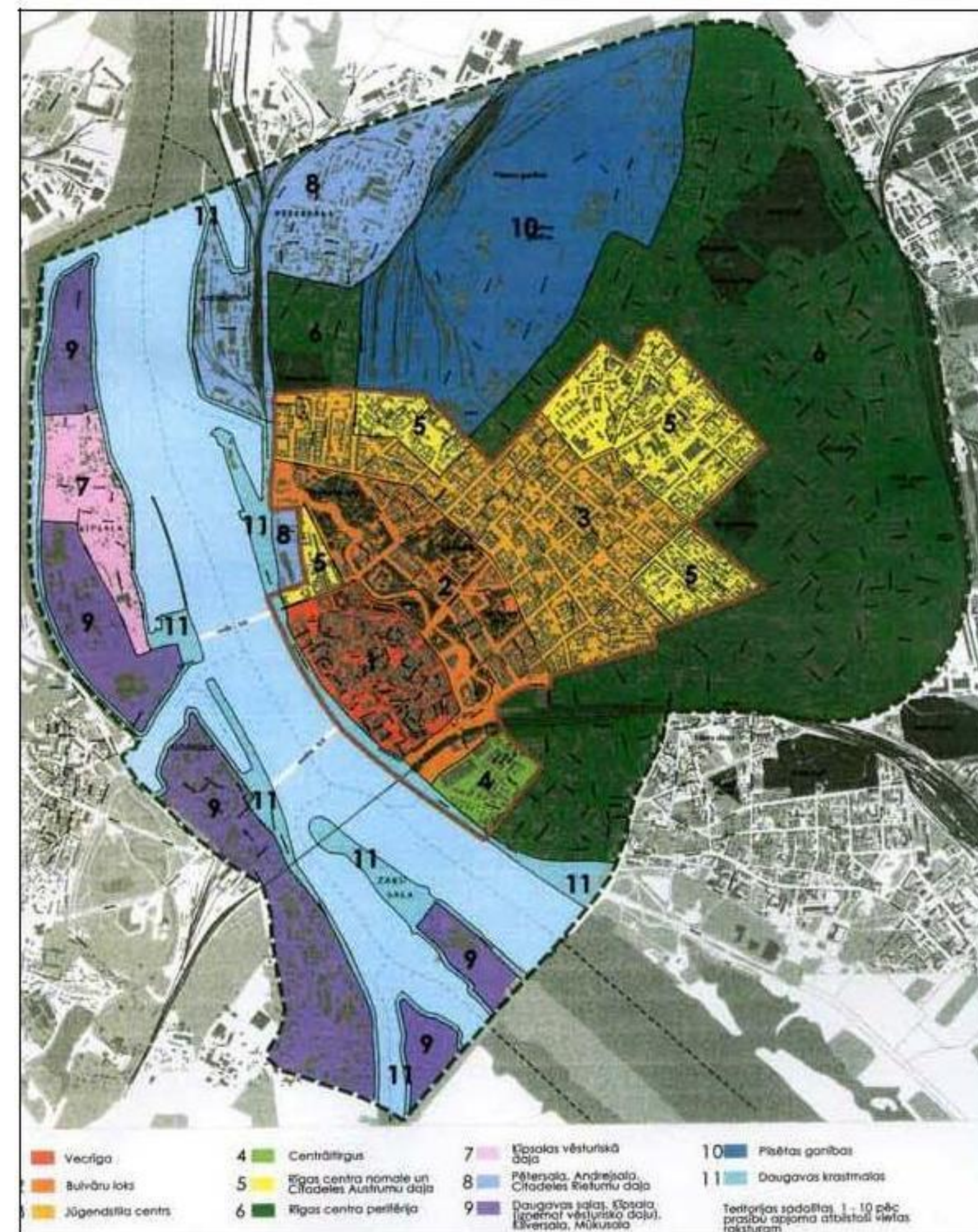
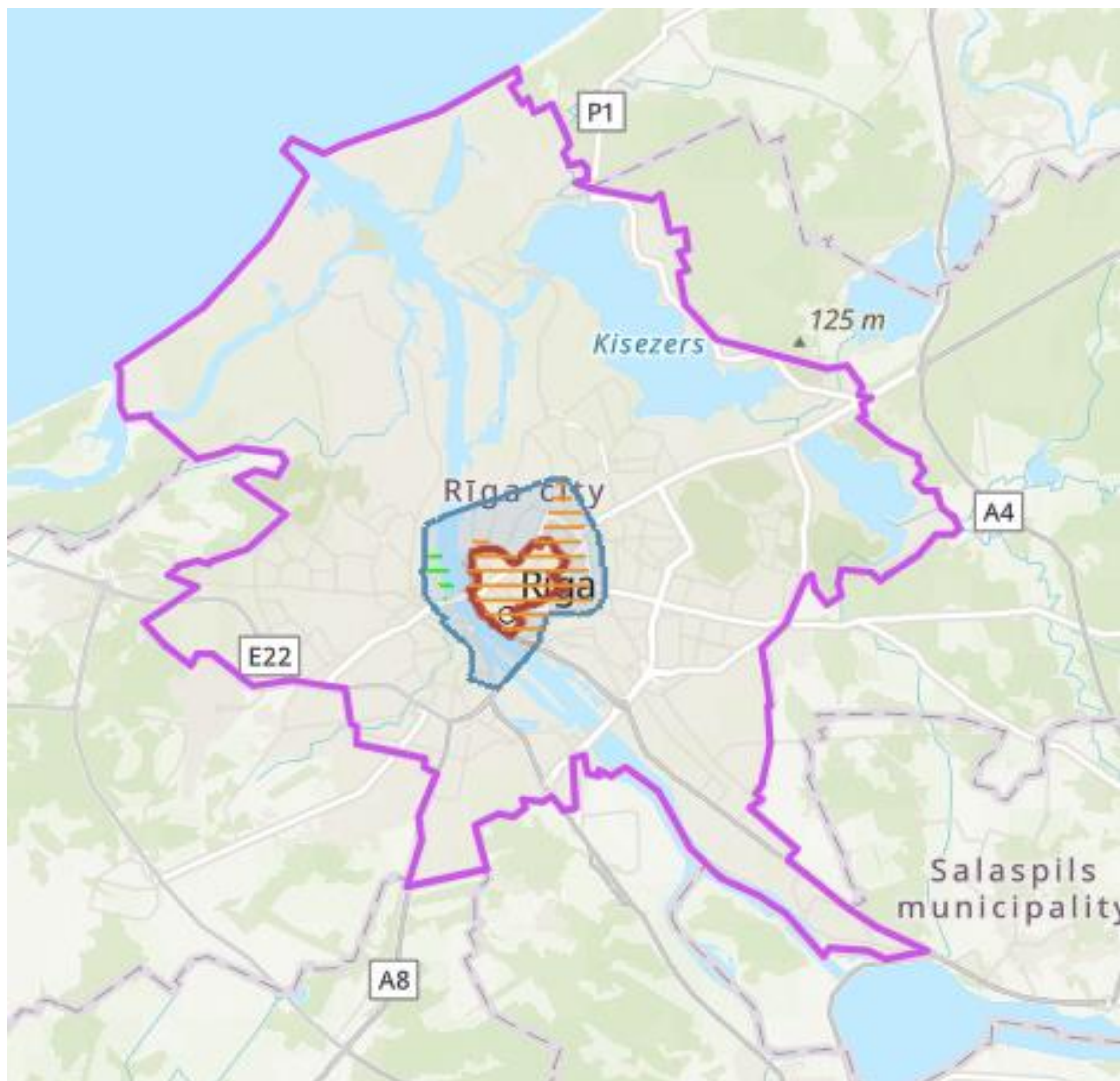
Rīgas teritorijas plānojums stājies spēkā



- 2021.g. decembrī Rīgas dome apstiprināja teritorijas plānojumu
- 2022.g. martā VARAM ministrs ar lēmumu apturēja teritorijas plānojumu
- 2022.g. jūnijā Rīgas dome apstrīdēja šo lēmumu Satversmes tiesā
- 2023.g. februārī jaunais VARAM ministrs M.Sprindžuks parakstīja rīkojumu par teritorijas plānojuma spēkā stāšanos, tādējādi atceļot iepriekšējā ministra lēmumu par apturēšanu
- 2023.g. februārī Rīgas dome pieņem lēmumu par iesniegtās prasības atsaukšanu



RVC AZ Teritorijas plānojuma izstrādes uzsākšana



Apkaimju centru attīstības plāns 2024.-2028.gadam



- 33 apkaimju centri ir jau iepriekš ir noteikti 35 apkaimju teritorijās ārpus Rīgas vēsturiskā centra un tā aizsardzības zonas
- Apkaimju centri noteikti socializēšanās mezgļpunktos, kur iespējams attīstīt pievilcīgu publisko telpu visiem apkaimes iedzīvotājiem
- Ietvara dokuments, kas **koordinē pašvaldības ieguldījumus** apkaimju centru publiskās ārtelpas attīstībā turpmākajiem pieciem gadiem
- Rīcības tipa dokuments, kas nosaka prioritārās teritorijas, ieguldījumu jomas un apjomu, atbildības un Plāna ieviešanas mehānismu

Apkaimju centru būtība

Kas ir apkaimes centrs?

Apkaimju centri ir **centrālas vietas** (teritorijas) apkaimēs, kas pilda vietēja līmeņa **pakalpojumu, sociālās** vai **rekreatīvās** funkcijas

Apkaimes centrs **reprezentē** apkaimes **identitāti,**

stiprina iedzīvotāju **piederības sajūtu** savai dzīves vietai un

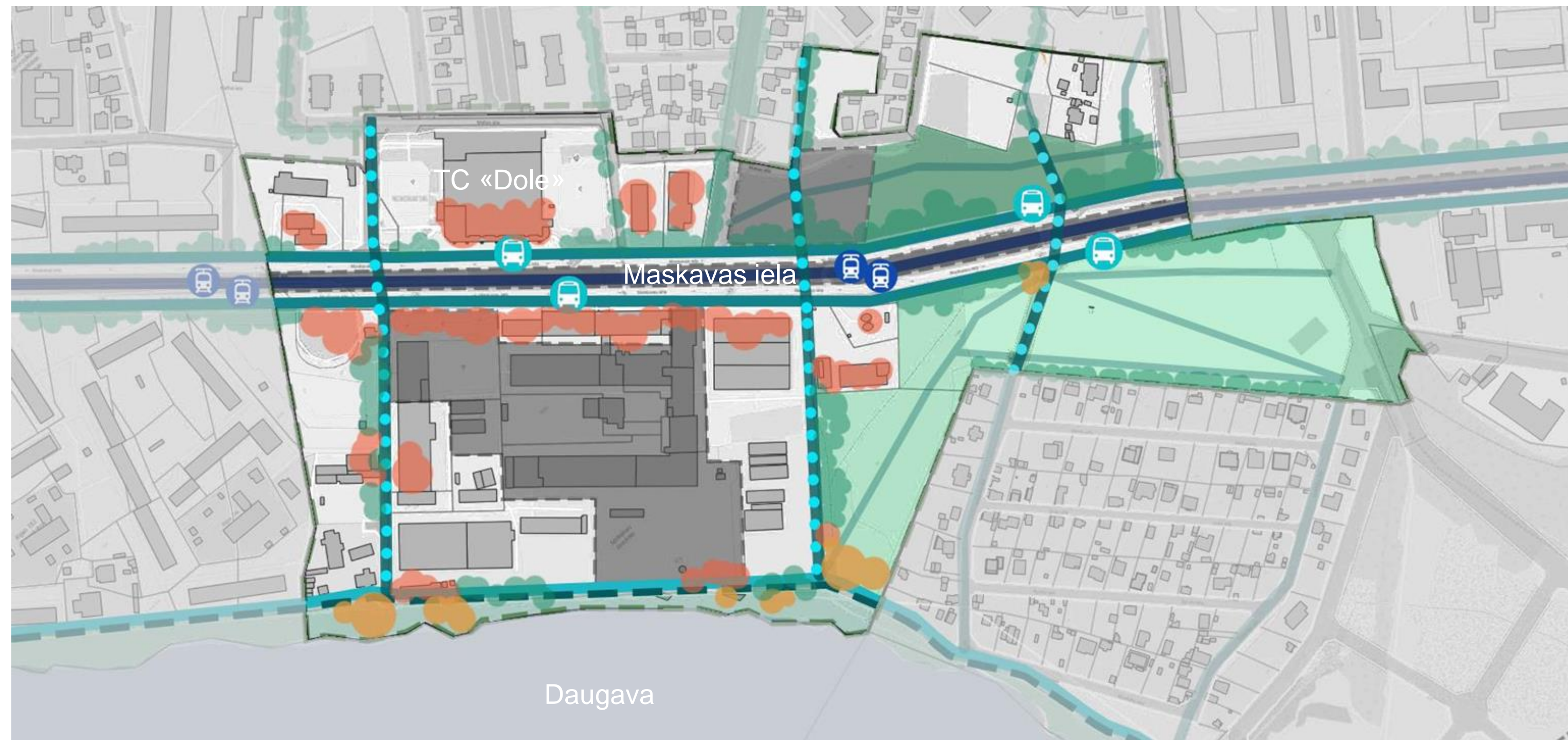
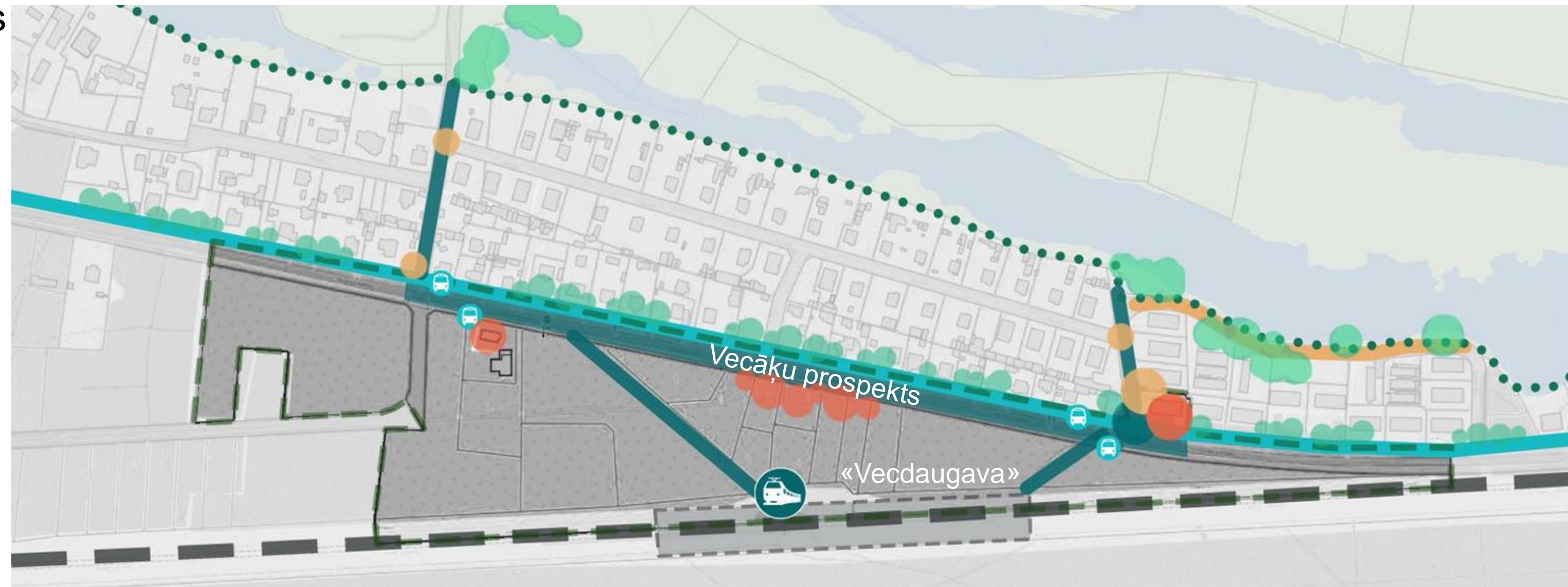
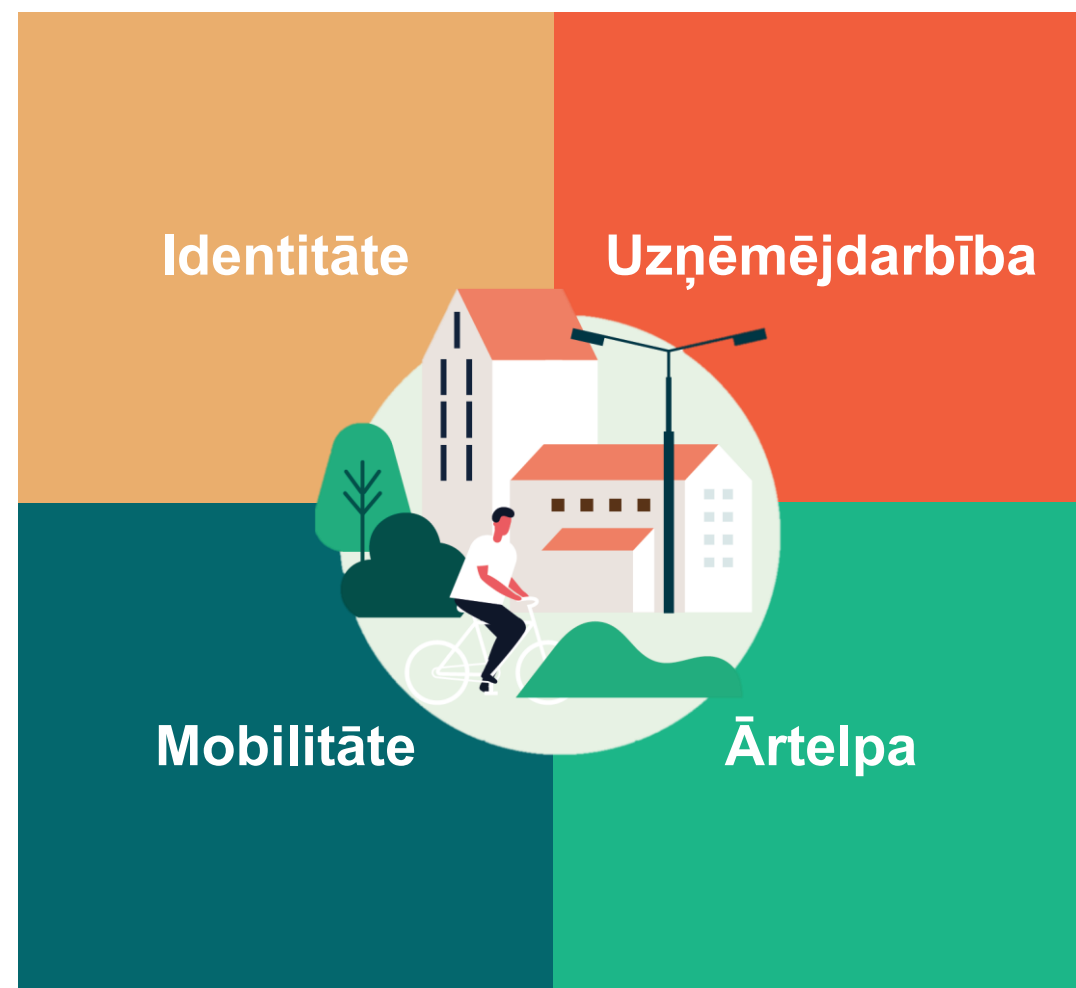
nodrošina **iespēju pulcēties**

Āgenskalna tirgus laukums
Āgenskalna apkaimes centrs



Konceptplāna piemērošanas iespējas Rīgas apkaimēs

Vīzijas iespējas



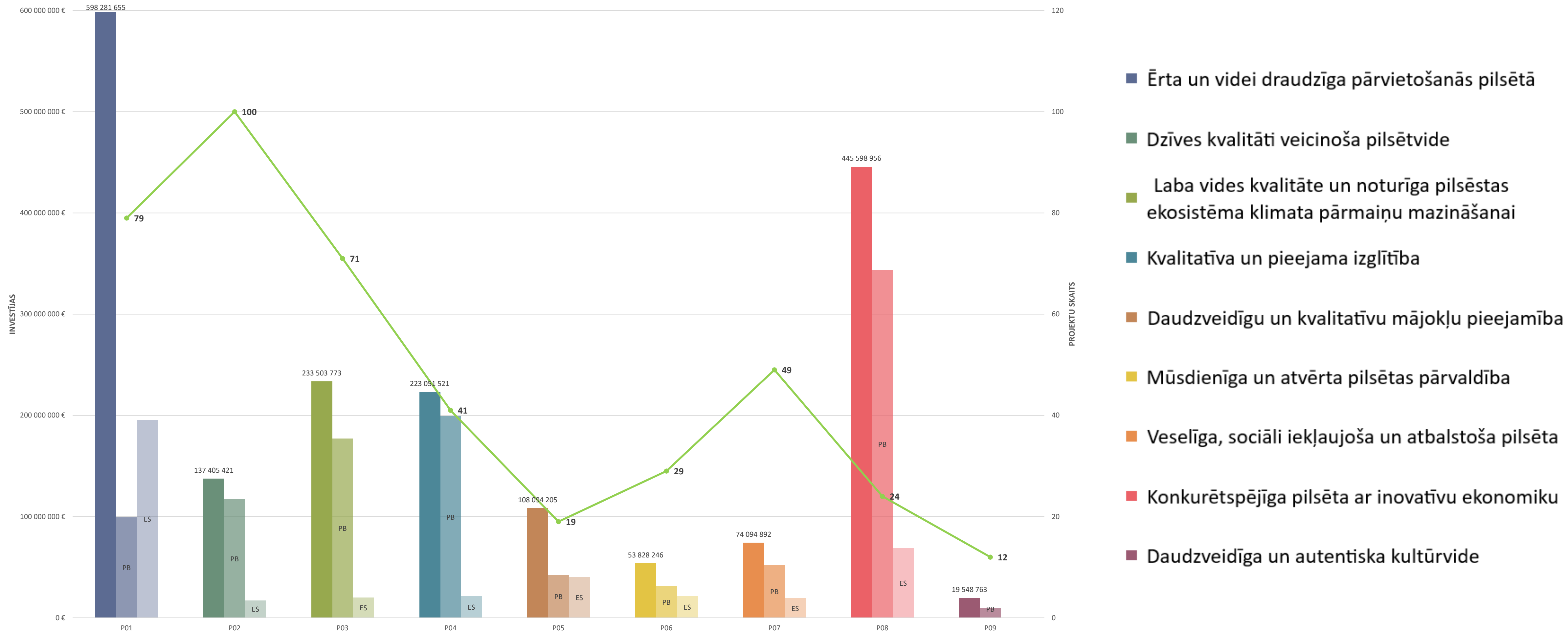
Apzīmējumi

- Plānoti attīstības projekti
- Potenciāla urbānā plava
- Potenciāls esošā parka paplašinājums
- Potenciāli ielas apstādījumi
- Potenciāla vieta uzņēmējdarbības palielināšanai
- Potenciāls vietas identitātes veidošanas punkts
- Potenciāls mobilitātes punkts
- Autobusa pietura
- Vilciena stacija
- Tramvaja pietura
- Gājējiem un velobraucējiem prioritāri pakārtota ielas infrastruktūra
- Dabas parks "Piejūra" robeža
- Gājēju ietve ar cietu segumu
- Tramvaja līnija
- Gājēju promenāde
- Velojosta
- Apkaimes centra robeža

RĪGAS

ATTĪSTĪBAS PROGRAMMA
2022.-2027. GADAM

Investīciju plāna aktualizācija



Indikatīvā kopējā summa ir **1 893 407 432 EUR**

– t.sk. Pašvaldības budžets : 1 070 612 556 EUR

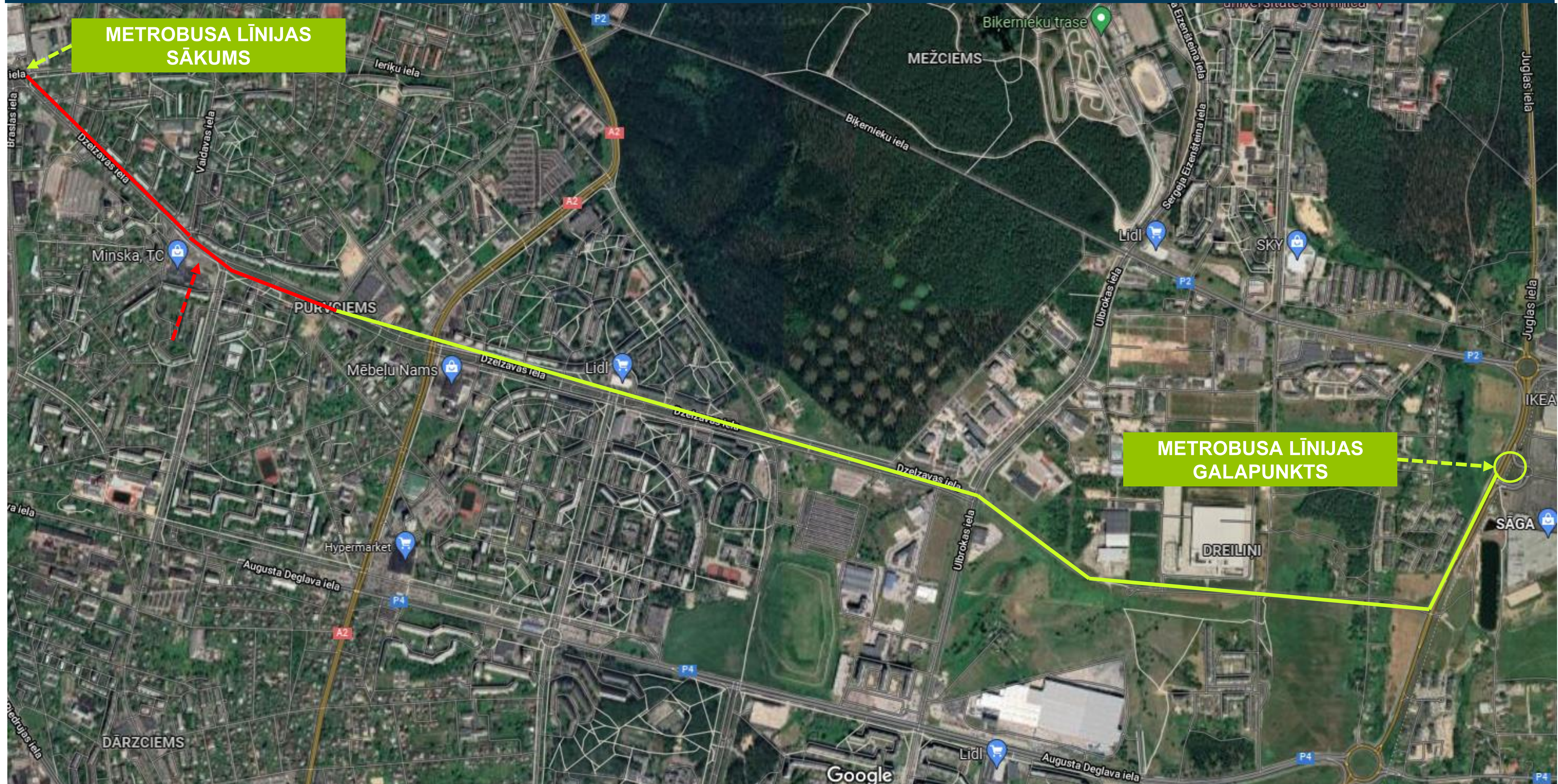
– ES: 403 999 967 EUR

Investīciju plāna vērtēšanas kritēriji

3 kritēriju tipi → Izslēdzošs → Ārpus konkurences → Horizontāls

KRITĒRIJA TIPS	NOSAUKUMS	ĪPATSVARS, %
IZSLĒDZOŠS	Uzturēšana	-
ĀRPUS KONKURENCES	Piešķirts finansējums	-
HORIZONTĀLS	Atbilstība nacionāla līmeņa un pašvaldības attīstības plānošanas dokumentiem	14
	Projekta integritāte	13
	Projekta gatavība un pēctecība	12
	Projekta finansēšanas iespēja un rezultātu ilgtspēja	12
	Iestādes prioritāte	9
	Klimata pārmaiņu mazināšana un adaptēšanās tām	8
	Vides aizsardzība	8
	Kopienu attīstība	8
	Sociālā iekļaušanās	8
	Pilsētas konkurētspēja	8

Metrobusa līnijas novietojums



*Plānotā
Metrobusa
līnija
Dzelzavas
ielā pie TC
"Minska"*



Mūkusalas krastmalas stiprināšana



Par projektu

- ❑ **Mērķis** - uzlabot gājēju un transporta piekļuvi Rīgas Centrālās stacijas multimodālajam sabiedriskā transporta mezglam saistībā ar Rail Baltica dzelzceļa stacijas izbūvi, veicot nepieciešamos transporta un infrastruktūras pārkārtojumus Rīgas centra teritorijā un attīstot Rīgas centra teritorijas ērtāku savstarpējo savienojamību ap Rīgas Centrālās dzelzceļa staciju.
- ❑ Īstenošanas laiks **līdz 2023.gada 31.decembrim.**
- ❑ **Finansējums** no darbības programmas “Izaugsme un nodarbinātība” 6.1.7.specifiskā atbalsta mērķa “Multimodāla transporta sistēmas iespējošana, 6.1.7.1.pasākuma “Ar Rail Baltica projekta saistītās atbalsta infrastruktūras pārbūve”



Zemo emisiju zona

Nacionālais Gaisa piesārņojuma samazināšanas rīcības plāns Rīgai uzdod:

izstrādāt Rīgas Zemo emisiju zonas ieviešanas scenārijus, izvēlēties vienu, sagatavot un ieviest ZEZ Rīcības plānu līdz 2027.gadam.

ZEZ mūsu izpratnē = Teritorija, kurā tiek īstenota satiksmes sistēmas pārkārtošana ar mērķi samazināt vides piesārņojumu un veicināt sabiedrības pārvietošanās paradumu maiņu.

Līdz šim padarītais: izstrādāta priekšizpēte.

2023.gada plāns: vasarā uzsākt jaunu līgumu par alternatīvo ZEZ ieviešanas scenāriju izstrādi (pētījums). Process 12-13m.

2024. & 2025.gada plāni: pabeigt alternatīvu izstrādi, izvēlēties labāko, sākt sagatavot Rīcības plānu (politikas plānošanas dokuments; RP vēl 12-13m).

Paralēli: sabiedrības informēšanas un līdzdalības aktivitātes.

Rīgas domes

Pilsētas attīstības departamenta

Stratēģiskās vadības pārvalde