

**Ilgospējīga mobilitāte pilsētvidē un ikdienas mobilitātes praktiskie aspekti**  
*Sustainable urban mobility and commuting in practice” (SUMBA+)*

# RĪGAS PLĀNOŠANAS REĢIONA AKTIVITĀTES PROJEKTA ‘SUMBA+’ IETVAROS

Rīgas plānošanas reģions  
Telpiskās plānošanas nodaļa

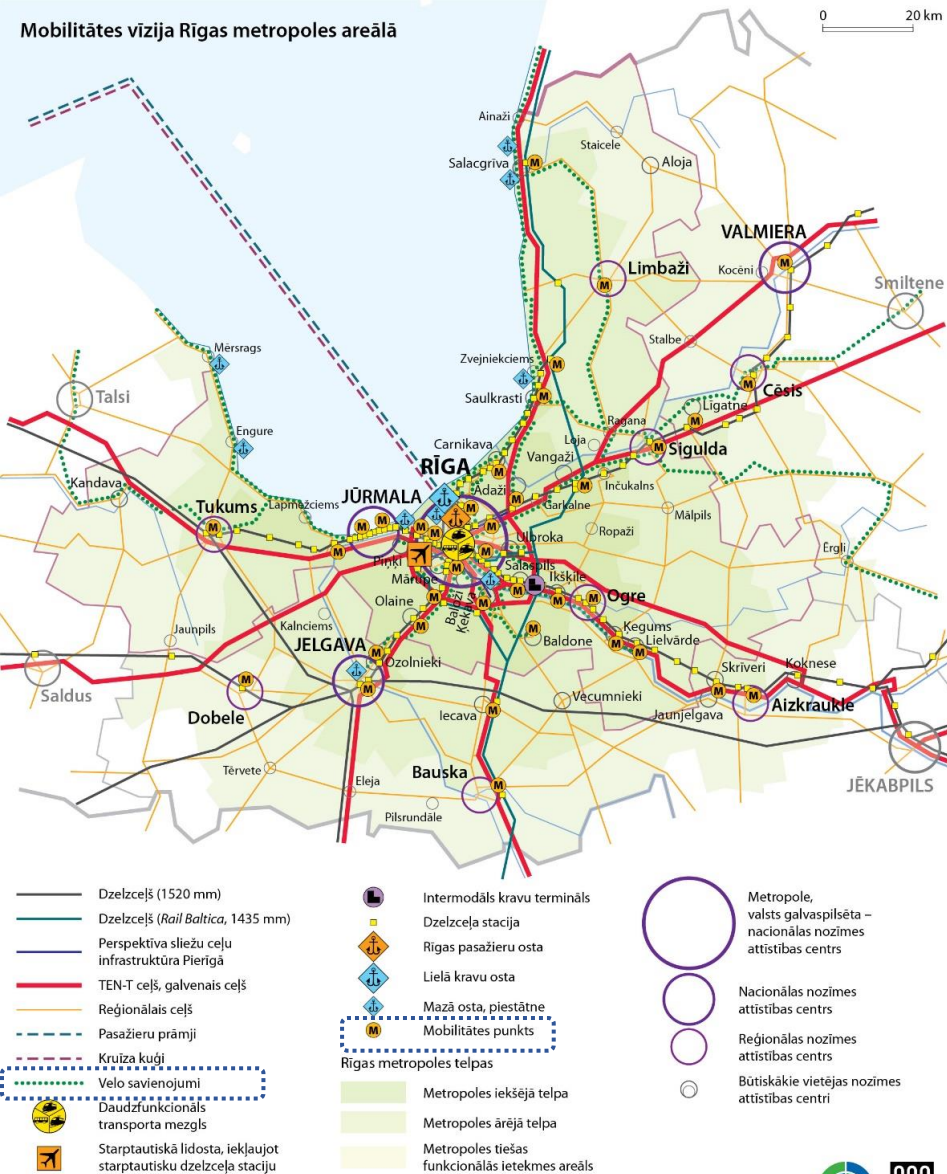


EUROPEAN  
REGIONAL  
DEVELOPMENT  
FUND



# No stratēģiska redzējuma līdz reģiona velo tīkla priekšizpētei

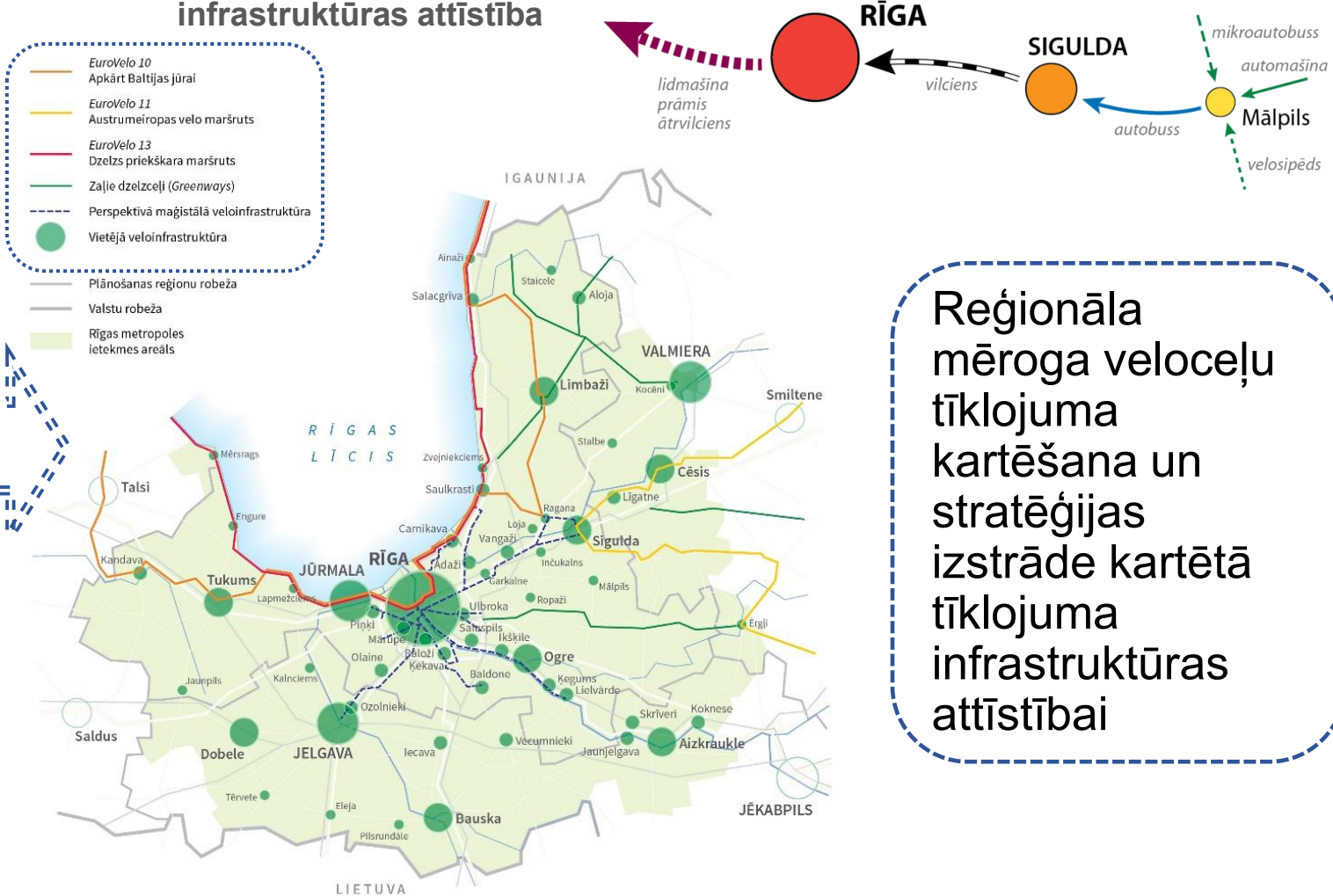
Mobilitātes vizija Rīgas metropoles areālā



## Perspektīvā reģionāla mēroga velo infrastruktūras attīstība

- EuroVelo 10 Apkārt Baltijas jūrai
- EuroVelo 11 Austrumeiropas velo maršruts
- EuroVelo 13 Dzelzs priekšskara maršruts
- Zaļie dzelzceļi (Greenways)
- Perspektīvā maģistrālā velo infrastruktūra
- Vietējā velo infrastruktūra

- Plānošanas reģionu robeža
- Valstu robeža
- Rīgas metropoles ietekmes areāls



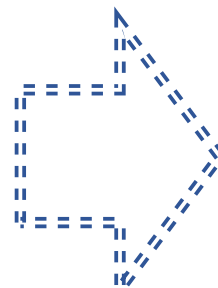
Reģionāla mēroga velo ceļu tīklojuma kartēšana un stratēģijas izstrāde kartētā tīklojuma infrastruktūras attīstībai

Datu avots: "Rīgas metropoles areāla mobilitātes telpiskā vizija", SIA "Grupa93", 2019

# RPR galvenās aktivitātes SUMBA+ ietvaros

Līdzdalības un sadarbības koordinēšana Rīgas metropoles areāla ieinteresēto pušu lokā, lai uzraudzītu un koordinētu mobilitātes punktu attīstību Rīgas metropoles areālā, kā arī ar mobilitātes punktu sasniedzamību saistītās infrastruktūras attīstību.

Priekšlikumu izstrāde dažāda līmeņa mobilitātes punktos nepieciešamajiem pakalpojumiem (galvenokārt veloceļu tīklojuma funkcionalitātei nepieciešamo).



Starptautiskas sadarbības ietvaros (Vaxjo, Rīga - Rīgas plānošanas reģions) turpinās SUMBA projektā iesāktās transporta plūsmu modelēšanas aktivitātes (ietverot CO<sub>2</sub> emisiju aprēķinus).

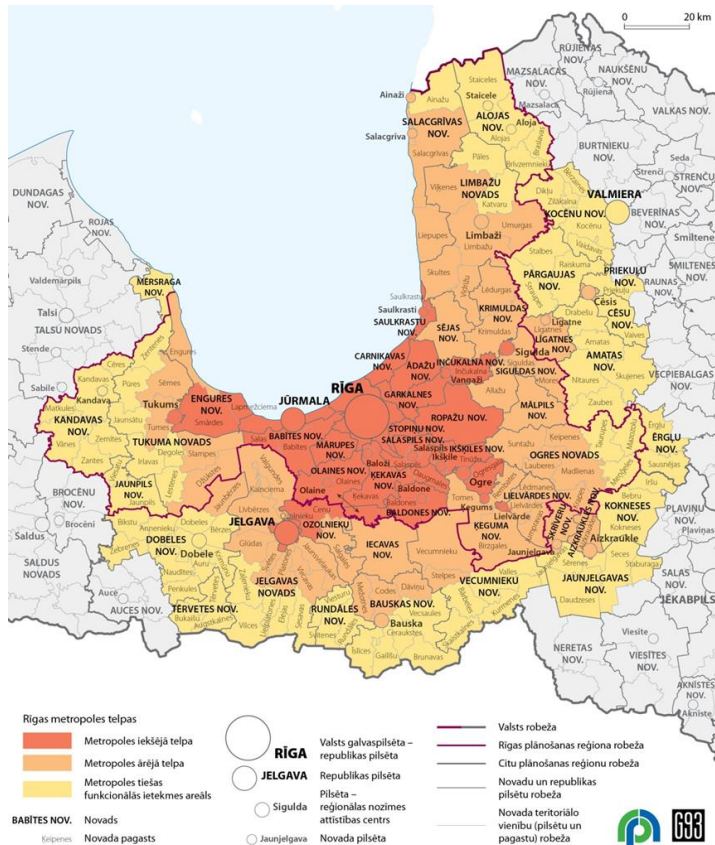
Reģionāla mēroga veloceļu tīkla kartēšana un sasaiste Rīgas metropoles areālā (Rīgas reģiona funkcionālā telpā) un tīklojuma telpiskās attīstības (īstenošanas) stratēģijas izstrāde.

## GALVENIE PLĀNOTIE REZULTĀTI

- Identificēts Rīgas metropoles areāla veloceļu potenciālais tīklojums un izstrādāta tā attīstības stratēģija.
- Sagatavoti mobilitātes punktos nepieciešamo pakalpojumu attīstības priekšlikumi.
- Veikti transporta CO<sub>2</sub> emisiju aprēķini Rīgas metropoles areāla teritorijai pašreizējai situācijai un transporta attīstības aktivitātēm.

# Reģionāla mēroga velo tīkla izpēte

## “PRIEKŠIZPĒTE REĢIONĀLA MĒROGA VELO INFRASTRUKTŪRAS TĪKLA ATTĪSTĪBAI UN MOBILITĀTES PUNKTU INTEGRĀCIJAI RĪGAS METROPOLES AREĀLĀ”



**Mērķis** - identificēt reģionāla mēroga veloceļa tīklojumu Rīgas metropoles areāla **iekšējā telpā**, to apsekojot, kartējot un veicot nepieciešamo priekšizpēti visos **deviņos reģionāla mēroga** velo infrastruktūras virzienos.

**Izpētes veikšanas laiks:** 2021.gada augusts – decembris

**Izpētes veicēji:** 'IE.LA Inženieri'

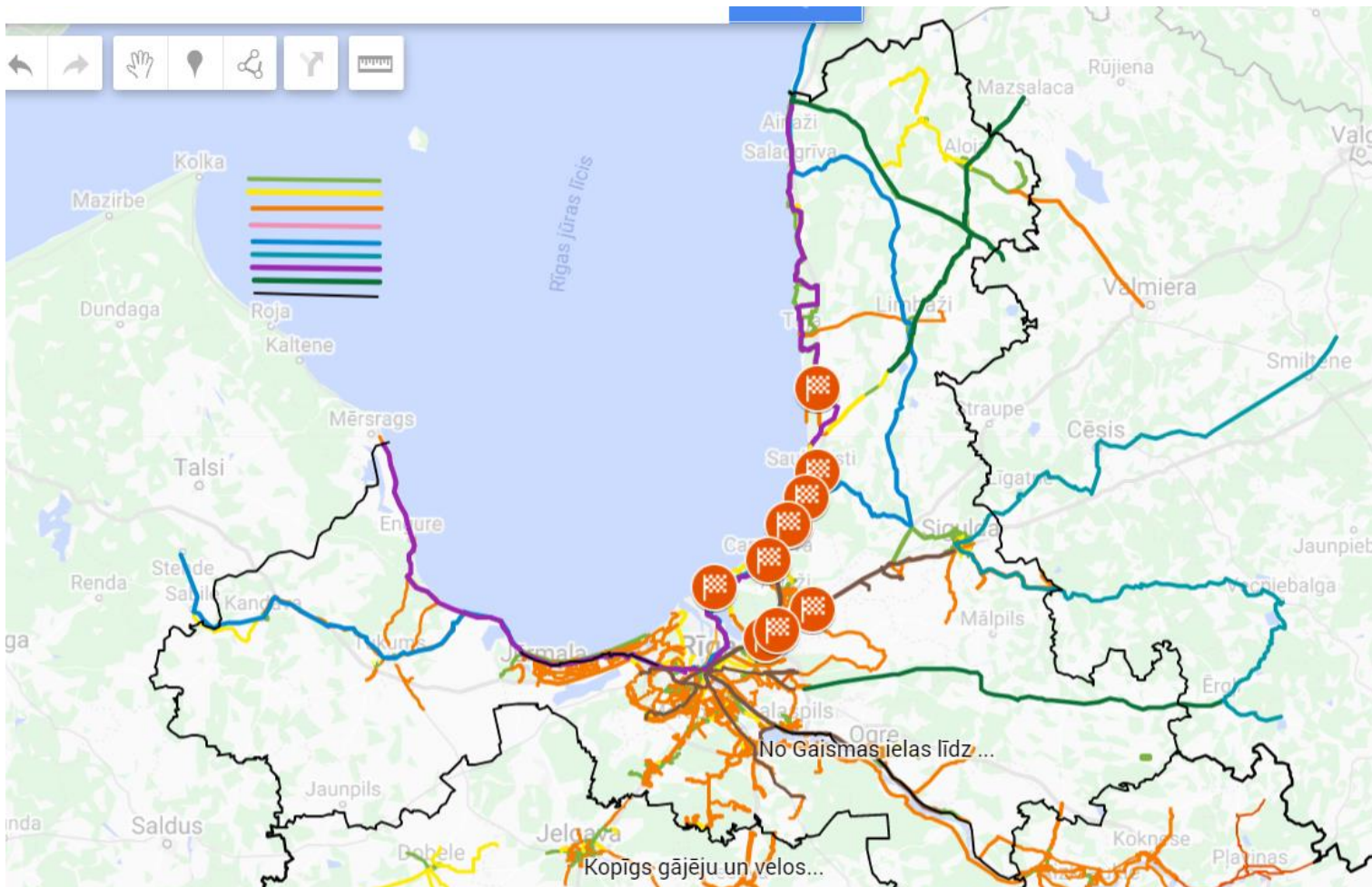
# Perspektīvā maģistrālā velo infrastruktūra



1. **RĪGA-CARNIKAVA-Saulkrasti-Ainaži; Saulkrasti-Limbaži** (Eiro Velo 10 un 13);
2. **Rīga-Sigulda**, atzars uz Ādažiem, atzars uz Raganu (Reģiona perspektīvā maģistrālā velo infrastruktūra)
3. **RĪGA-ULBROKA** (P4;P5), potenciāli arī perspektīvais Greenway: Ulbroka-Ērgļi
4. **Rīga-Lielvārde** (Reģiona perspektīvā maģistrālā velo infrastruktūra)
5. **RĪGA-ĶEKAVA-Baldone** (Reģiona perspektīvā maģistrālā velo infrastruktūra)
6. **Rīga-Olaine-Jelgava** (Reģiona perspektīvā maģistrālā velo infrastruktūra)
7. **RĪGA-MĀRUPE** (Reģiona perspektīvā maģistrālā velo infrastruktūra)
8. **RĪGA-BABĪTE-PINĶI** (Reģiona perspektīvā maģistrālā velo infrastruktūra)
9. **Rīga-Jūrmala-Engure**, atzars uz Tukumu no Klapkalnciema (Eiro Velo 10 un 13)

**ANM ietvaros atbalstītie virzieni**

# Līdzšinējās iestrādes velo tīkla kartēšanā



RPR aktivitātes 2020.gada vasarā, iesaistot reģiona pašvaldības - **apzināta aktuālā situācija** veloinfrastruktūras attīstībā.

Informācija tika apkopota Google maps par visiem deviņiem Rīgas metropoles areālā ieskicētiem virzieniem un atzariem

Reģiona pašvaldības norādīja:

- Jau attīstīto (esošo) infrastruktūru
- Projektēšanas un būvniecības stadijā
- Plānoto velo infrastruktūras attīstību
- Nepieciešamo - perspektīvo velo infrastruktūru

# Turpinājums priekšizpētes ietvaros

## GALVENIE UZDEVUMI

### 1. Reģionāla mēroga veloinfrastruktūras izpēte un kartēšana

(Esošās situācijas aktualizācija; iespējamās plānotās veloinfrastruktūras trajektorijas izvēle; Būvniecības vietu izpēte; Kartogrāfiskā materiāla sagatavošana)

### 2. Reģionāla mēroga veloinfrastruktūras perspektīvie risinājumi

(Katra atsevišķa veloinfrastruktūras attīstības virziena projekta finansējuma aptuveno apjomu, potenciālo finansējuma veidu un avotu; Noteikt indikatīvo realizācijai nepieciešamo laika grafiku)

### 3. Nepieciešamo pakalpojumu attīstības priekšlikumi mobilitātes punktos, kuri saistīti ar izstrādāto veloceļu tīklojumu

(Mobilitātes punktu sasaiste ar velo tīklu; Izstrādāt rekomendācijas, kāda veida velonovietnes konkrētajā mobilitātes punktā būtu nepieciešamas)

**Gala ziņojums - „Reģionāla mēroga velo infrastruktūras tīkla attīstība un mobilitātes punktu integrācija Rīgas metropoles areālā“**



Paldies!



EUROPEAN  
REGIONAL  
DEVELOPMENT  
FUND

