



**RĪGAS PLĀNOŠANAS REĢIONA
ATTĪSTĪBAS UZRAUDZĪBAS
ZIŅOJUMS 2013 / 2014**



RĪGAS PLĀNOŠANAS REĢIONA
ATTĪSTĪBAS UZRAUDZĪBAS
ZIŅOJUMS 2013 / 2014



RĪGAS PLĀNOŠANAS REĢIONS
RĪGA 2014

SATURS

Ievads	4
RPR teritoriālo datu sistēmas veidošana	5
Statistikas teritoriju izveide	5
Investīciju teritorijas pašvaldībās	10
RPR attīstības programmas 2009-2013 ieviešanas uzraudzība	12
Programmas ietvars un stratēģiskie uzstādījumi	12
Reģiona attīstības prioritāšu ieviešana	16
Attīstības plānošanas dokumentu izstrāde RPR pašvaldībās	26
Attīstības plānošanas dokumentu izvērtēšana	30

ATTĒLI

- 1.attēls.** Teritoriālās statistikas datu bāzes hierarhija
- 2.attēls.** Rīgas plānošanas reģiona statistikas teritoriju iespējas
- 3.attēls.** Iedzīvotāju skaits uz 2013.gada jūliju Rīgas plānošanas reģiona statistikas teritoriju līmenī
- 4.attēls.** Rīgas plānošanas reģiona pašvaldību investīciju teritoriju platformas pilotmodelis
- 5.attēls.** Rīgas plānošanas reģiona attīstības programmas 2009.-2013.gadam prioritātes
- 6.attēls.** Rīgas plānošanas reģiona attīstības programmas 2009.-2013.gadam Rīcības plāna ietvars
- 7.attēls.** Rīgas plānošanas reģiona attīstības programmas 2009.-2013.gadam prioritāšu ieviešanas mehānisms (rīcības virzieni un projekti)

TABULAS

- 1.tabula.** Rīgas plānošanas reģiona pašvaldību teritorijas attīstības plānošanas dokumentu izstrādes statuss (uz 01.12.2014.)
- 2.tabula.** Pārskats par Rīgas plānošanas reģiona sniegtajiem nosacījumiem un atziniem 2012.-2014.gadā (uz 01.12.2014.)

IEVADS

Rīgas plānošanas reģiona (RPR) attīstības uzraudzības ziņojums ir ikgadējs reģiona teritorijas attīstības pārskats, kas akcentē aktuālākos jautājumus plānošanas jomā. 2013./2014.gada RPR attīstības uzraudzības ziņojums ir sestais šāda veida pārskats, kas pamatā fokusējas uz šajā laika periodā veiktajām aktivitātēm saistībā ar telpisko plānošanu.

Viena no galvenajām darbībām bijusi saistīta ar RPR teritoriālo datu sistēmas veidošanu, kas tika uzsākta jau 2007.gadā un nu nonākusi līdz RPR statistikas teritoriju izveidei un RPR pašvaldību potenciālo investīciju teritoriju platformas pilotmodelim. Turpmākajās RPR attīstības uzraudzības aktivitātēs, jaunizveidoto statistikas teritoriju modeli plānots izmantot kā platformu pamatdatu apkopošanai par situāciju RPR teritorijā. Investīciju platformas pilotmodeli plānots attīstīt par funkcionējošu atbalsta instrumentu uzņēmējdarbības attīstībā reģiona teritorijā.

Otra, ne mazāk svarīga, attīstības uzraudzības aktivitāte ir bijusi saistīta ar RPR attīstības programmas 2009.-2013.gadam ieviešanas uzraudzību. Šis uzraudzības ziņojums ietver atsevišķu sadaļu, kurā analizēts attīstības programmā noteikto stratēģisko uzstādījumu īstenošanas progress un raksturota RPR līdzdalība dažādu projektu aktivitāšu ieviešanā.

Tradicionāli apskatītas arī aktualitātes teritorijas attīstības plānošanas dokumentu izstrādes jomā RPR pašvaldībās, izvērtējot ilgtspējīgas attīstības stratēģiju, attīstības programmu, teritorijas plānojumu, lokālplānojumu un tematisko plānojumu izstrādes progresu. Sniegts ieskats pašvaldību teritorijas attīstības plānošanas dokumentu izvērtēšanas procesā no RPR puses.

Šobrīd Rīgas plānošanas reģions izstrādā jaunus reģiona teritorijas attīstības plānošanas dokumentus – Ilgtspējīgas attīstības stratēģiju 2014.-2030.gadam un Attīstības programmu 2014.-2020.gadam. 2014.gada septembrī – oktobrī notikusi abu šo RPR teritorijas attīstības plānošanas dokumentu projektu publiskā apspriešana un gala redakcijā tos plānots apstiprināt 2015.gada pirmajā pusē. Nākamais RPR attīstības uzraudzības ziņojums tiks izstrādāts 2016.gadā, fokusējoties uz jauno RPR plānošanas dokumentu uzraudzību.

RPR TERITORIĀLO DATU SISTĒMAS VEIDOŠANA

Statistikas teritoriju izveide

Diskusija par RPR attīstības uzraudzības sistēmas un teritoriālo datu sistēmas izveidi aizsākta 2007.gadā, kad tika izstrādāts projekta „Rīgas plānošanas reģiona attīstības vērtēšanas indikatoru un rezultatīvo rādītāju noteikšana saskaņā ar reģiona plānošanas dokumentiem” ziņojums.¹ Ziņojumā norādīts, ka plānošanas reģiona attīstības novērtēšanu ietekmē izejas datu mainīgums no gada gadā, kā arī būtiski, lai sākotnējā informācija būtu saistīta ar konkrētu teritoriālo vienību, kas ir šīs informācijas nesēja (reģions, novads, pilsēta, pagasts). Tādēļ kā viens no priekšlikumiem RPR attīstības sistēmas izveidei ir reģiona teritoriālo pamatdatu ieguves un uzturēšanas tīkla izveide, kas kalpotu apdzīvoto vietu, iedzīvotāju struktūras un kustības monitoringam.

2008.gada „Rīgas plānošanas reģiona attīstības uzraudzības ziņojumā” ietverta sadaļa „Teritoriālo datu sistēmas izveide”, kur teikts, ka lai adekvāti reaģētu uz politikas izmaiņām ir nepieciešama teritoriāli pamatotas rīcības, kas bāzējas uz ticamiem teritoriāliem datiem. Tomēr šādu datu trūkums izjūtams visos plānošanas līmeņos un īpaši vietējā un reģionālā līmenī, kur nepieciešams pamatot teritorijas attīstības mērķus, teritorijas plānojumu risinājumus un uzraudzīt attīstības procesus. Atsaucoties uz 2007.gada ziņojumā iekļautajām rekomendācijām, turpmākajos gados veikts darbs pie RPR attīstības uzraudzības statistikas teritoriju tīkla izveides ar mērķi nodrošināt informāciju par iedzīvotāju struktūru un migrāciju, kā arī darba vietu izvietojumu un darbaspēka kustību reģiona teritorijā. 2008.gadā tiek piedāvāts RPR statistikas teritoriju tīkla modeli veidot, sadalot reģiona pašvaldību teritorijas šādās statistiskās vienībās: 312 ciemos (teritorijas plānojumos noteiktie), 20 pilsētās un 197 lauku statistiskās teritorijās. Pamatinformācija, kas būtu apkopojama reģiona statistisko teritoriju līmenī, ir iedzīvotāju skaita un sastāva izmaiņas, kā arī par ekonomisko aktivitāti – uzņēmumiem un darba vietām.

Pamatojoties uz izstrādāto RPR statistikas teritoriju tīkla modeli, RPR uzsāk darbu pie statistikas datu ieguves, 2012.gadā nosūtot datu pieprasījuma vēstules Latvijas Republikas Pilsotības un migrācijas lietu pārvaldei (PMLP) par Iedzīvotāju reģistra datiem un Valsts zemes dienestam par Adrešu reģistra datiem.

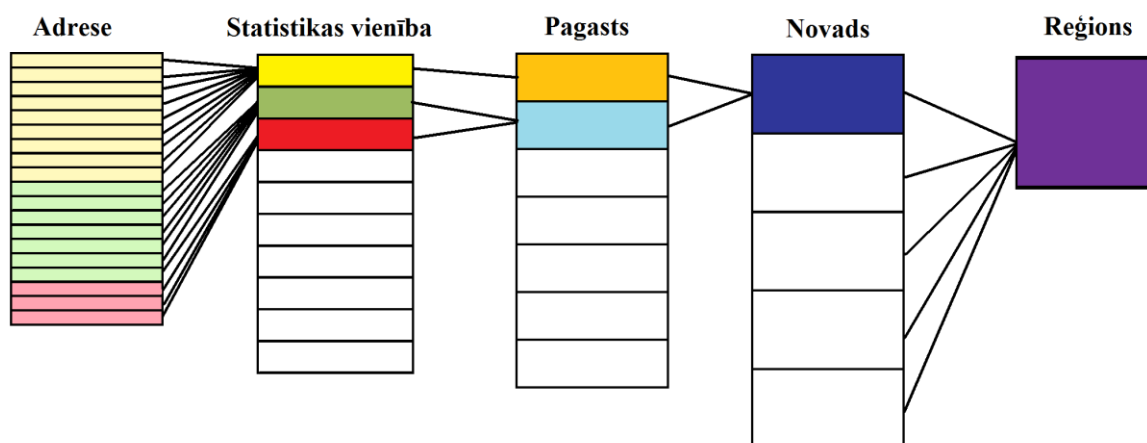
Aktīvāka darbība pie RPR statistikas teritoriju tīkla izstrādes notiek Eiropas Sociālā fonda projekta „[Publisko pakalpojumu pieejamības un kvalitātes sekmēšana veicinot kvalitatīvu attīstības plānošanu Rīgas plānošanas reģionā](#)” ieviešanas ietvaros, kur kā viena no projekta aktivitātēm ir plānošanas reģiona statistikas teritoriju veidošana. Aktivitāte paredzēja izstrādāt priekšlikumu – modeli reģiona statistikas teritoriju veidošanai un statistikas teritoriju datu bāzes pilotmodeli, kā arī organizēt vairākus seminārus pašvaldību un valsts institūciju speciālistiem saistībā ar statistikas datu izmantošanu teritorijas plānošanā.

¹ Projekta ziņojums pieejams šeit:

http://www.rpr.gov.lv/uploads/filedir/Uzraudziba/ZINOJUMS_Indikatori_19dec2007.pdf

Balstoties uz materiālu „[Rīgas plānošanas reģiona statistikas teritoriju sistēmas izveides koncepcija](#)”, projekta ietvaros, meklējot pieejas tādu statistikas teritoriju izveidei, kas būtu mazākas par novadu līmeni, tika izveidots RPR statistikas teritoriju datu bāzes pilotprojekts, tai skaitā apzinātas pašvaldību investīciju teritorijas reģiona pašvaldībās. Šobrīd atbilstoši „Valsts statistikas informācijas programmai” statistiskās informācijas sasaiste notiek ar administratīvajām teritorijām – pašvaldību līmenī (republikas pilsētas un novadi), kā arī sešu statistisko reģionu līmenī (NUTS 3) un valsts līmenī (NUTS 1, NUTS 2). Rīgas plānošanas reģiona gadījumā NUTS 3 līmenī statistika tiek apkopota divos statistiskajos reģionos – Rīgas un Pierīgas statistiskais reģions. Dati par ciemiem un pilsētām, kas atrodas lielāku administratīvo teritoriju sastāvā nereti nav pieejami. Vietējās pašvaldības gan teritoriāli, gan pēc iedzīvotāju skaita ir ļoti dažādas - piemēram, 2014.gada sākumā Sējas novadā, kura teritorija ir 229,98 km², bija 2426 iedzīvotāji, bet 1 194,37 km², lielajā Tukuma novadā – 31 903 iedzīvotāji.

RPR statistikas teritoriju koncepcijā kā reģiona statistikas teritorijas tika noteiktas: pilsētas, ciemi un pagastu lauku teritorijas, kas neiekļaujas ciemu teritorijās (skatīt *1.attēlu*). Līdz ar to RPR statistikas teritoriju datu bāzē apkopota informācija ne tikai par 28 novadiem, kas ietilpst reģiona teritorijā, bet par 412 teritoriju vienībām, kas šajās pašvaldībās iekļaujas. Rīgas pilsētas teritorijas plānošanas un attīstības uzraudzībai izveidota Rīgas Stratēģiskās uzraudzības sistēmas datubāze (SUS)², kurā izveidotas sadaļas gan statistikai, gan pētījumiem un prezentācijām. Informācija par iedzīvotāju skaitu, nodarbinātību un publiskajiem pakalpojumiem tiek apkopota par 58 pilsētas apkaimēm³. SUS uzturēšanu nodrošina Rīgas domes Pilsētas attīstības departamenta Stratēģiskās vadības pārvaldes Stratēģiskās uzraudzības nodaļa. Jūrmalas pilsētas gadījumā sīkāks pilsētas teritorijas plānošanas līmenis – 18 pilsētas daļas – noteikts „Jūrmalas pilsētas teritorijas plānojumā turpmākajiem 12 gadiem.”⁴



1.attēls. Teritoriālās statistikas datu bāzes hierarhija (vizualizācijas autors J.Paiders)

² Skatīt: <http://www.sus.lv/>

³ Skatīt: <http://www.apkaimes.lv/stat/>

⁴ Jūrmalas pilsētas teritorijas plānojums turpmākajiem 12 gadiem. Paskaidrojuma raksta 12.nodaļa. Teritorijas plānojuma risinājumi Jūrmalas pilsētas daļās. Pieejams: http://www.grupa93.lv/jurmala/jurmala-galiga-red-2/01_paskaidrojuma_raksts/12_risinajumi_pilsetas_dalas.pdf

Reģiona statistikas teritoriju sistēmas izveides vajadzībām vērsās pie institūcijām ar datu pieprasījumiem, taču liela daļa nepieciešamās informācijas ir pieejama tikai par maksu un plānošanas reģiona finansiālā kapacitāte neatļauj atvēlēt lielus finanšu līdzekļus regulārai datu iegādei. Lielākās problēmas šajā kontekstā saistās ar telpisko datu iegūšanu ģeogrāfiskās informācijas sistēmas (ĢIS) pamatnes izveidei. RPR no institūcijām saņēma šādu informāciju, kas bija pieejama bez maksas:

Apdzīvojuma struktūras dati no PMLP Iedzīvotāju reģistra līdz telpu grupu līmenim:

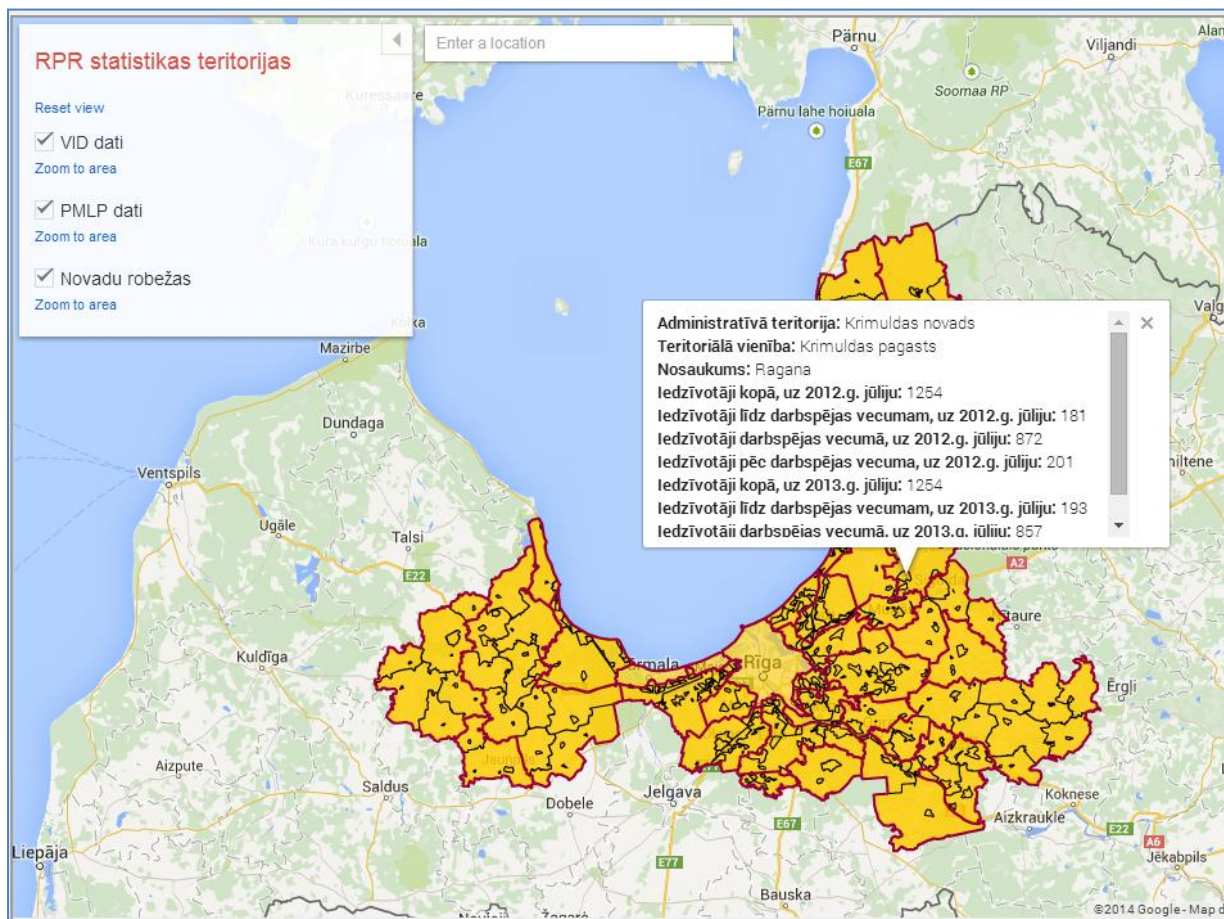
- Iedzīvotāju skaits līdz darbspējas vecumam;
- Iedzīvotāju skaits darbspējas vecumā;
- Iedzīvotāju skaits pēc darbspējas vecuma;
- Iedzīvotāju skaits kopā.

Darbavietu dati un informācija par uzņēmumiem no Valsts ieņēmumu dienesta:

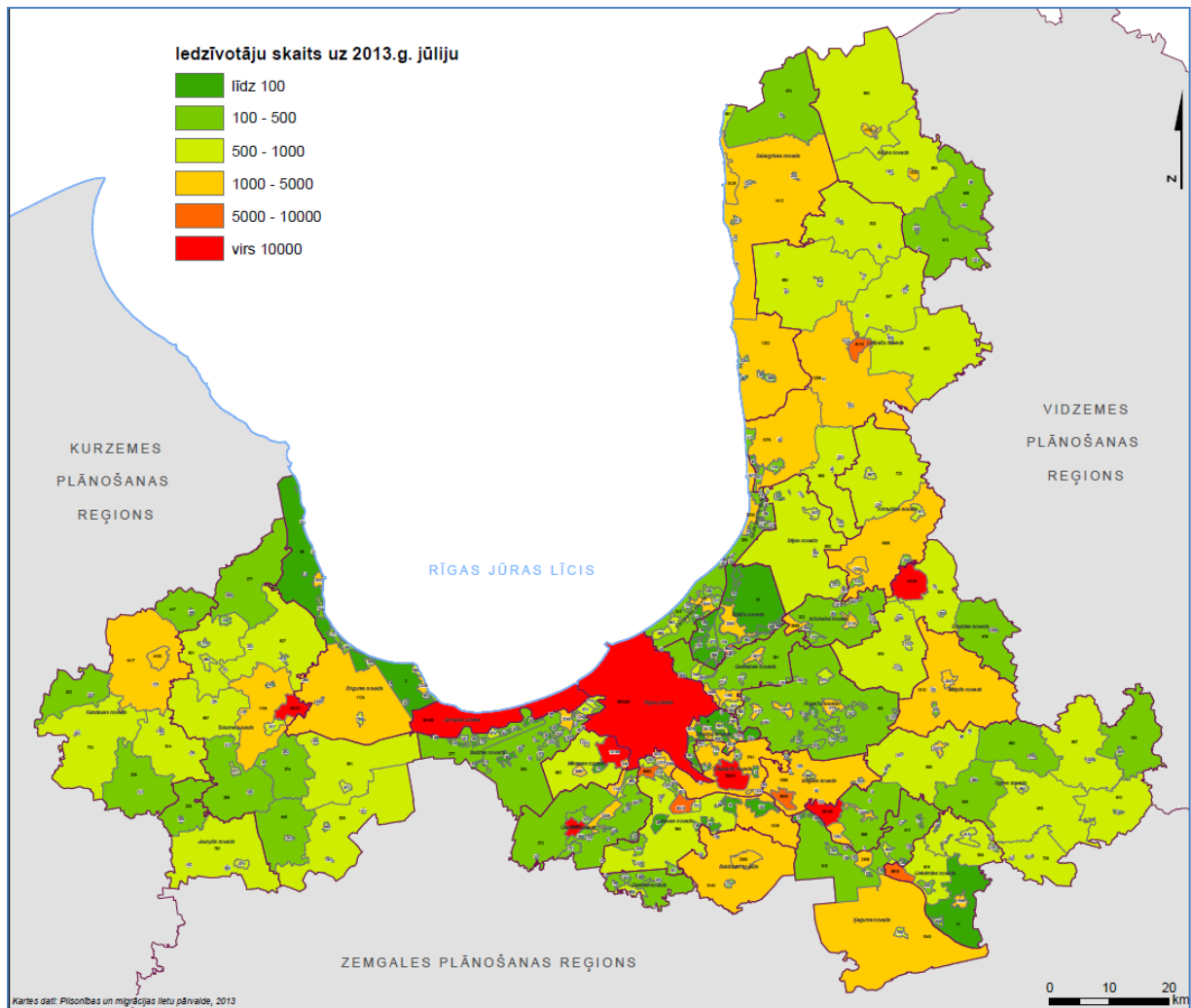
- Nodokļu maksātāja reģistrācijas numurs;
- Nodokļu maksātāja nosaukums;
- Nodokļu maksātāja juridiskā adrese;
- Saimnieciskās darbības veids pēc NACE klasifikatora;
- Darba ņēmēju skaits;
- Uzņēmuma apgrozījums;
- Iedzīvotāju ienākuma nodokļa ieņēmumu apjoms uz vienu iedzīvotāju pašvaldību budžetos novadu teritoriālajās vienībās.

Augstāk minētie dati tika izmantoti, lai modelētu iedzīvotāju skaita un sastāva, iedzīvotāju ienākuma nodokļa (IIN) pārskaitījumu un nodarbinātības datus reģiona statistikas teritoriju līmenī, vizualizējot tos uz bezmaksas *Google Maps* kartogrāfiskās pamatnes, kā arī veidojot kartogrāfiskos attēlus *PDF* formātā (skatīt *2.attēlu, 3.attēlu*).⁵ Papildus tam tika izveidota reģiona pašvaldību investīciju teritoriju platforma, kas telpiski organizētu investīciju piesaistei nepieciešamos datus par RPR statistikas teritorijām.

⁵ Pieejams: www.rpr.gov.lv/stat-teritorijas



2.attēls. Rīgas plānošanas reģiona statistikas teritoriju iespējas – PMLP Iedzīvotāju reģistra informācija pieejama par pilsētām, ciemiem un pagastu lauku teritorijām, kas neiekļaujas ciemu teritorijās.

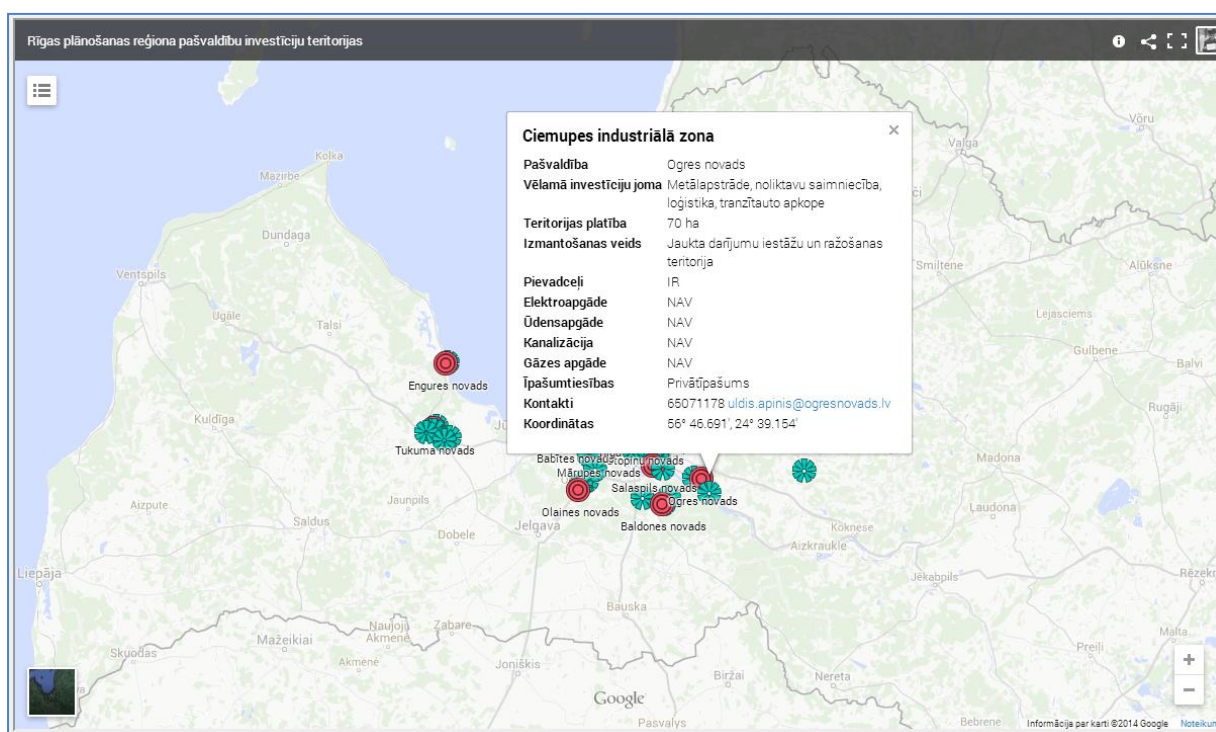


3.attēls. Iedzīvotāju skaits uz 2013.gada jūliju Rīgas plānošanas reģiona statistikas teritoriju līmenī.

Ņemot vērā „Rīgas plānošanas reģiona statistikas teritoriju sistēmas izveides koncepcijas” iestrādes par statistikas datiem un apkopjamo datu kopsavilkumu detalizāciju, RPR ir sniedzis priekšlikumus Valsts statistiskās informācijas programmas 2015. gadam projekta sagatavošanai un teritoriālās statistikas atjaunošanas programmai, kas paredzēs apkopot sociāli ekonomisko informāciju par novadu teritoriālajām vienībām – pilsētām un pagastiem.

Investīciju teritorijas pašvaldībās

Eiropas Sociālā fonda projekta „Publisko pakalpojumu pieejamības un kvalitātes sekmēšana veicinot kvalitatīvu attīstības plānošanu Rīgas plānošanas reģionā” aktivitāšu ieviešanas ietvaros, RPR potenciālo investīciju teritoriju identificēšanai tika veikti informācijas pieprasījumi RPR pašvaldībām ar lūgumu norādīt informāciju par pašvaldības prioritārajām investīciju jomām un konkrētām investīciju teritorijām. Pašvaldību investīciju teritoriju aprakstos tika pieprasīta informācija par teritorijas nosaukumu, novietojumu, izmantošanas veidu, infrastruktūru un pieejamām komunikācijām, īpašumtiesībām u.c. Sadarbībā ar 15 reģiona pašvaldībām (izņemot Rīgu un Jūrmalu) izveidota digitāla, internetā publiskota investīciju teritoriju/objektu platformas jeb „kataloga” pilotmodeli⁶, kurā apkopoti 42 piedāvājumi potenciālo investīciju teritoriju attīstībai (skatīt *4.attēlu*).



4.attēls. Rīgas plānošanas reģiona pašvaldību investīciju teritoriju platformas pilotmodelis

Tomēr būtiski apzināties, ka piedāvājuma sagatavošana potenciālajam investoram nenozīmē tikai identificēt attīstības teritoriju un raksturot tās kvalitātes (pievadceļi, pieejamās elektrojaudas, gāzes pievadi, attālums līdz dzelzceļam/ostai/lidostai, īpašumtiesību statuss, utt.). Tas nozīmē arī veidot atbalsta sistēmu gan reģionā, gan pašvaldībās, proti:

- Nodrošināt darbinieku/-us darbam ar uzņēmējiem, potenciālajiem investoriem;

⁶ Piejams: www.rpr.gov.lv/investiciju-karte

- Izstrādāt teritorijas (reģiona, pašvaldības) uzņēmējdarbības nozaru apkopojumu (nozares, esošie uzņēmumi katrā nozarē, jau esošās, uzņēmumiem pieejamās tehnoloģijas, eksporta tirgi, utml.), regulāri aktualizēt šo materiālu;
- Apkopot informāciju par mācību iestādēm, apmācību centriem, studentu skaits sadalījumā pa programmu specializācijas jomām, regulāri aktualizēt šo materiālu;
- Ieviest un īstenot investoru pēcapkalpošanas pasākumus;
- Izstrādāt komunikāciju vadlīnijas darbam ar investoriem/uzņēmējiem.

Pašlaik nav ticamu datu par darba vietām un uzņēmumiem, to specializāciju noteiktās teritorijās (pilsētas, ciemi, lauku teritorijas). Uzņēmumu reģistra dati, arī Centrālās statistikas pārvaldes dati nesniedz informāciju par uzņēmumu un darba vietu reālajām lokalizācijas vietām. Pastāv būtiskas atšķirības starp Valsts zemes dienesta Adrešu reģistrā un pašvaldību teritoriju plānojumos noteiktajiem ciemiem un to robežām, kas ir būtisks šķērslis datu apstrādes procesā. RPR apsekojumi pašvaldībās liecina, ka liela daļa no pašvaldībām nav gatavas veikt datu uzkrāšanu un analīzi kā pastāvīgu aktivitāti, tādējādi nodrošinot nepārtrauktu sistemātisku attīstības uzraudzību.

Šobrīd RPR izstrādā jaunus reģiona attīstības dokumentus – Ilgtspējīgas attīstības stratēģiju 2014.-2030.gadam un Attīstības programmu 2014.-2020.gadam, kuros kā plānotā aktivitāte rīcības programmā „Uzņēmējdarbība un investīcijas” iekļauta arī pašvaldību investīciju teritoriju platformas attīstība. 2014.gada 18.maijā RPR un Latvijas Darba devēju konfederācija noslēdza sadarbības līgumu, kas paredz arī uzņēmējdarbības atbalsta pasākumu ieviešanu reģionā, uzņēmējdarbības aktivitāšu plānošanai būtisku statistikas datu apkopošanu reģiona statistikas teritoriju līmenī. Papildus tam RPR ir uzsācis sarunas par sadarbības iespējām ar Latvijas Investīciju un attīstības aģentūru, attīstot RPR pašvaldību investīciju teritoriju platformu.

RPR ATTĪSTĪBAS PROGRAMMAS 2009-2013 IEVIEŠANAS UZRAUDZĪBA

Programmas ietvars un stratēģiskie uzstādījumi

Šajā nodaļā veikts RPR attīstības programmas 2009.-2013.gadam ieviešanas izvērtējums, par pamatu izmantojot plānošanas dokumenta prioritāšu ietvaros noteikto rīcību īstenošanu. RPR attīstības programmā 2009.-2013.gadam ir noteiktas septiņas prioritātes (skatīt *5.attēlu*), kas kalpo par pamatu attīstības programmas Rīcības plāna ietvara noteikšanai un tajā iekļauto rīcības virzienu, pasākumu, projektu un aktivitāšu strukturēšanai.

RĪGAS PLĀNOŠANAS REĢIONA PRIORITĀTES 2009-2013	
1. prioritāte	Pievilcīga dzīves vieta ar augstas dzīves kvalitātes iespējām
2. prioritāte	Nozīmīgs valsts un starptautisks transporta mezgls
3. prioritāte	Uz lietotājiem orientēta inovāciju un jaunrades vide
4. prioritāte	Augstas kvalitātes izglītība visa mūža garumā
5. prioritāte	Mājvieta strauji augošiem un eksportspējīgiem uzņēmumiem
6. prioritāte	Daudzveidīgi un starptautiski pievilcīgi tūrisma pakalpojumi
7. prioritāte	Energoefektīvs reģions

5.attēls. Rīgas plānošanas reģiona attīstības programmas 2009.-2013.gadam prioritātes

Rīgas plānošanas reģiona prioritātes ir noteiktas ņemot vērā:

- Rīgas plānošanas reģiona Attīstības stratēģijas 2000.-2020.gadam un Attīstības programmas 2005.-2011.gadam stratēģiskos uzstādījumus;
- Rīgas plānošanas reģiona Attīstības programmas 2005.-2011.gadam izvērtējumu;
- Rīgas plānošanas reģiona sociālās un ekonomiskās situācijas izvērtējumu;
- Attīstības programmas aktualizācijas procesā organizēto darba sanāksmju un semināru rezultātus.

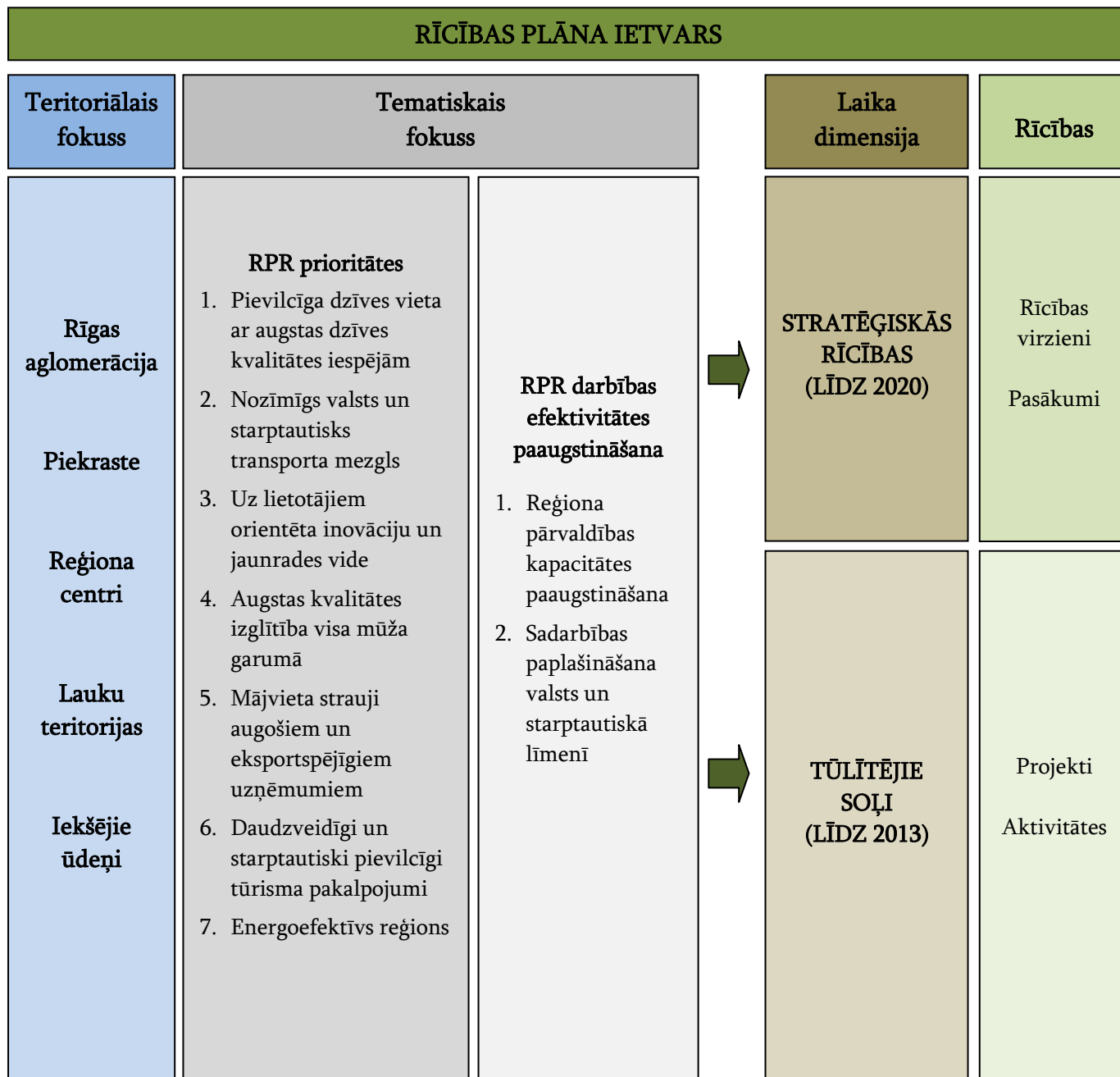
RPR attīstības programmas 2009.-2013.gadam Rīcības plāns ir veidots balstoties uz teritoriālu un tematisku programmas ieviešanas risinājumu pamata (skatīt *6.attēlu*).

Teritoriālais fokuss balstās uz būtiskām teritorijām, kurām ir nepieciešami kompleksi risinājumi. Teritoriāli projekti ir nozīmīgi, jo tie aptver vairāku nozaru iniciatīvas noteiktā teritorijā.

Tematiskie risinājumi ir balstīti uz noteiktām prioritātēm reģiona attīstībai, kā arī paredz risinājumus Rīgas plānošanas reģiona darbības efektivitātes paaugstināšanai.

Šāda pieeja nosaka vai iezīmē galvenos vēlamos rīcības virzienus ilgtermiņā (stratēģiskās rīcības līdz 2020.gadam) un īstermiņā (tūlītējie soļi līdz 2013.gadam), kas ir savstarpēji saistīti un papildinoši. Tas ir satvars konkrētu projektu izstrādei un sadarbības vadlīnijas noteiktu reģionālu mērķu realizēšanai starp dažādiem spēlētājiem.

Rīcības plānā ietvertie tūlītējie soļi paredz īstermiņa risinājumus (projektus un aktivitātes) laika periodam līdz 3 gadiem – attīstības programmas kontekstā tas ir laiks līdz 2013.gadam.



6.attēls. Rīgas plānošanas reģiona attīstības programmas 2009.-2013.gadam Rīcības plāna ietvars

RPR attīstības programmas 2009.-2013.gadam sadaļā "Ieviešana un uzraudzība" ir noteikts, ka programmā iekļauto rīcību (projektu) ieviešana tiks uzraudzīta izmantojot ikgadējo attīstības uzraudzības pārskata formu – Uzraudzības ziņojumu.

RPR Prioritātes - Tematiskais fokuss

STRATĒGISKĀS RĪCĪBAS LĪDZ 2020

TŪLĪTĒJIE SOĻI LĪDZ 2013

1. prioritāte: Pievilcīga dzīves vieta ar augstas dzīves kvalitātes iespējām**Rīcības virzieni:**

- 1.1. Integrēts dabas, rekreācijas un kultūras pakalpojuma tīkls
- 1.2. Publiskās telpas modernizācija
- 1.3. Kvalitatīvi un pieejami veselības un sociālie pakalpojumi

**Projekti:**

- E-pakalpojumu attīstība
- Sociālo pakalpojumu attīstības modeļa ieviešana
- Piekrastes plānošana un pārvaldība
- Ilgtermiņa ūdens resursu apsaimniekošana

2. prioritāte: Nozīmīgs valsts un starptautisks transporta mezgls**Rīcības virzieni:**

- 2.1. RPR integrācija starptautiskos transporta tīklos
- 2.2. Iedzīvotāju mobilitātes iespēju paaugstināšana

**Projekti:**

- RPR ilgtermiņa attīstības stratēģijas ar telpisko perspektīvu izstrāde

3. prioritāte: Uz lietotājiem orientēta inovāciju un jaunrades vide**Rīcības virzieni:**

- 3.1. RPR inovāciju sistēmas izveide
- 3.2. Radošā potenciāla kāpināšana

**Projekti:**

- Starptautiskais biznesa inkubatoru tīkls
- Mazās inovatīvās uzņēmējdarbības atbalsta tīkls
- Videi draudzīgu produktu un pakalpojumu attīstība

4. prioritāte: Augstas kvalitātes izglītība visa mūža garumā**Rīcības virzieni:**

- 4.1. Integrēta RPR mūžizglītības tīkla izveide
- 4.2. Starptautiski konkurētspējīgas augstākās izglītības veicināšana

**Projekti:**

- Mūžizglītības attīstības programmas izstrāde

5. prioritāte: Mājvieta strauji augošiem un eksportspējīgiem uzņēmumiem**Rīcības virzieni:**

- 5.1. Jaunu eksportspējīgu uzņēmumu atbalstīšana
- 5.2. Uzņēmumu eksportspējas un produktivitātes kāpināšana

**Projekti:**

- Vienota investoru piesaistes platforma
- Klāsteru attīstība

6. prioritāte: Daudzveidīgi un starptautiski pievilcīgi tūrisma pakalpojumi**Rīcības virzieni:**

- 6.1. RPR tūrisma mārketinga
- 6.2. Daudzveidīgi un integrēti tūrisma pakalpojumi

**Projekti:**

- Integrētas tūrisma attīstības veicināšana
- Baltijas jūras piekrastes kopīgā identitāte
- Ūdenstūrisma attīstība

7. prioritāte: Energoefektīvs reģions**Rīcības virzieni:**

- 7.1. Energoefektivitātes pasākumi
- 7.2. Atjaunojamo enerģijas resursu izmantošana

**Projekti:**

- Atjaunojamo un alternatīvo energoresursu izmantošanas un ražošanas tehnoloģiju veicināšana

7.attēls. Rīgas plānošanas reģiona attīstības programmas 2009.-2013.gadam prioritāšu ieviešanas mehānisms (rīcības virzieni un projekti)

Veicot Rīgas plānošanas reģiona attīstības programmas 2009.-2013.gadam prioritāšu ieviešanas uzraudzību, kā būtisks trūkums kvalitatīvai izvērtēšanai ir definētu rezultātīvo rādītāju un to pamatojošu datu kopuma neesamība. Programmā nav norādīti projektu un to aktivitāšu atbildīgie ieviesēji (piemēram, RPR administrācija, reģiona pašvaldības), kā arī bāzes un sasniedzamie rādītāji. Tādejādi arī nav iespējams secināt, vai noteiktais prioritātes īstenošana ir/nav sasniegta.

Šajā gadījumā Attīstības programmā 2009.-2013.gadam noteikto tūlītējo soļu līdz 2013.gadam izvērtējums veikts attiecībā uz tiem projektiem un aktivitātēm, kuru īstenošanā iesaistījies RPR administrācija - sniegts apraksts par RPR īstenotajiem projektiem un aktivitātēm katras prioritātes ietvaros.

Reģiona attīstības prioritāšu ieviešana

1. prioritāte: Pievilcīga dzīves vieta ar augstas dzīves kvalitātes iespējām

Projekts: “E-pakalpojumu attīstība”

Projekts: “Sociālo pakalpojumu attīstības modeļa ieviešana”

Projekts: “Piekrastes plānošana un pārvaldība”

Projekts: “Ilgtspējīga ūdens resursu apsaimniekošana”

Īstenošanas statuss: Rīgas plānošanas reģions daļēji īstenojis projektu mērķa sasniegšanai noteiktās aktivitātes.

1) Lai veicinātu e-pakalpojumu pieejamību reģiona iedzīvotājiem, Rīgas plānošanas reģions, pārņemot no nodibinājuma „Rīgas reģiona attīstības aģentūra” projekta īstenošanas saistības, ieviesa Eiropas Reģionālā attīstības fonda projektu „Publisko interneta pieejas punktu izveide Rīgas plānošanas reģionā.” Plānotā projekta mērķauditorija – Rīgas plānošanas reģiona iedzīvotāji, pašvaldības un to darbinieki, uzņēmēji, tūristi. Kā projekta mērķi definēti: mazināt atšķirības informācijas pakalpojumu un interneta izmantošanas pieejamībā starp iedzīvotājiem pilsētās un lauku teritorijās, kā arī nodrošināt valsts un pašvaldību pakalpojumu pieejamību elektroniskā formā; attīstīt vienotu, kvalitatīvu un visiem pieejamu publisko interneta pieejas punktu tīklu, kas nodrošina pieeju interneta un publiskajiem pakalpojumiem Rīgas plānošanas reģiona teritorijā un veicina reģiona ekonomisko un sociālo attīstību.

Projekta rezultātā Rīgas plānošanas reģiona pašvaldībās izveidoti 110 publiskie interneta pieejas punkti (PIPP), tai skaitā info kioski. PIPP pamatlīdzekļus projekta sadarbības pašvaldības pārņēma savā bilancē.

2) Izstrādāts vidēja termiņa attīstības plānošanas dokuments „Rīgas plānošanas reģiona alternatīvo sociālās aprūpes un sociālās rehabilitācijas pakalpojumu attīstības programma 2010. – 2016.gadam” ar mērķi īstenot Rīgas plānošanas reģionā līdzsvarotu un koordinētu ilgtermiņa attīstību sociālo pakalpojumu jomā. Programma izstrādāta Eiropas Sociālā Fonda projekta ietvaros.

Programmas izstrādes uzdevumi:

- veikt sociālās atstumtības riskam pakļauto personu sociālo problēmu un vajadzību pēc alternatīvajiem sociālajiem pakalpojumiem analīzi Rīgā un Jūrmalā, un novados;
- izvērtēt esošo piedāvāto sociālo pakalpojumu daudzveidību un atbilstību iedzīvotāju vajadzībām;
- identificēt iespējamus risinājumus sociālās atstumtības riskam pakļauto personu sociālajam problēmām un vajadzībām, piesaistot sociālo pakalpojumu sniegšanā iesaistītos speciālistus un klientu intereses pārstāvošās organizācijas;

- izstrādāt daudzveidīgu alternatīvo sociālo pakalpojumu attīstības modeļus laika posmā no 2010. līdz 2016.gadam;
- izstrādāt programmas īstenošanas rezultātu novērtēšanas un uzraudzības kārtību.

Latvijā sociālo pakalpojumu nodrošināšana iedzīvotājiem kā valsts funkcija ir uzdota pašvaldībām. Plānošanas reģioniem iesaiste šīs funkcijas īstenošanā nav tikusi deleģēta, līdz ar to nav bijis pieejams finansējums, lai Rīgas plānošanas reģions piedalītos „Rīgas plānošanas reģiona alternatīvo sociālās aprūpes un sociālās rehabilitācijas pakalpojumu attīstības programmā 2010. – 2016.gadam” noteikto uzdevumu īstenošanā. Rīgas plānošanas reģions nav veicis programmas īstenošanas rezultātu novērtēšanu un uzraudzību.

3) Rīgas plānošanas reģions Centrālās Baltijas Jūras reģiona pārrobežu sadarbības programmas INTERREG IVA ietvaros īstenojis projektu ["Senās kulta vietas – Baltijas jūras piekrastes kopīgā identitāte."](#)

Projekta galvenais mērķis bija nodrošināt zināšanu un informācijas pieejamību par senajām svētvietām, veicinot vides sakārtošanas aktivitātes, sabiedrības interesi kā par vērtīgiem kultūrvēsturiskajiem objektiem, kā arī popularizēt senās kulta vietas (svētvietas) kā tūrisma galamērķi, veidojot jauna veida tūrisma produktu un veicinot vietējās uzņēmējdarbības attīstību.

Šī projekta rezultātā, izvērtējot objektu piemērotību iekļaušanai tūrisma maršrutos un to īpatnības no dabas aizsardzības viedokļa, Rīgas plānošanas reģiona teritorijā, tai skaitā piekrastē izveidoti trīs tūrisma maršruti un izstrādātas vadlīnijas seno kulta vietu objektu apsaimniekošanā to īpašniekiem – pašvaldībām, privātpersonām u.c.

4) Rīgas plānošanas reģionā ietilpstošā Engures novada pašvaldība kā pilotteritorija tika izvēlēta un iesaistīta Latvijas-Igaunijas programmas pārrobežu sadarbības projekta [„Piekrastes un jūras telpiskā plānošana Pērnavas līča teritorijā Igaunijā un Latvijas piekrastes pašvaldībās”](#) aktivitāšu īstenošanā. Projekta vadošais partneris – Igaunijas Iekšlietu ministrija, sadarbības partneri – Kurzemes plānošanas reģions, Rojas novads, Pāvilostas novads, Engures novads un Pērnavas pašvaldība (Igaunija).

Projekta mērķis ir īstenot pilotprojektus, lai risinātu konfliktsituācijas dažādu nozaru aktivitāšu starpā un plānotu nākotnes izmantošanas iespējas Pērnavas jūras līcī un attīstītu Latvijas piekrastes zonas pieejamības iespējas, veicinātu ilgtspējīgu sauszemes un jūras resursu izmantošanu un mazinātu klimatu pārmaiņu sekas.

Engures novada teritorijā plānoto aktivitāšu mērķis bija nostiprināt jūras krastu trīs ciemu – Pliņciema, Bigauņciema un Lapmežciema - teritoriju pret vēja un ūdens eroziju, mazinot erozijas procesu ietekmi.

Pliņciemā īstenotās aktivitātes lokalizētas Pliņciema kāpā, kas ir NATURA 2000 teritorija. Šeit plānots veidot kārklu stādījumus kāpās, tādā veidā ar kārklu sakņu pinumu nostiprinot kāpas pret erozijas procesiem. Savukārt Bigauņciemā un Lapmežciemā, veicot kārklu stādījumus, paredzēts izpētīt, cik efektīvi kārklu stādījumi kalpo kā krasta fortifikācijas līdzeklis, veidojot smilšu sanesumus – mākslīgas kāpas.

5) Rīgas plānošanas reģionā ietilpstošā Baldones novada pašvaldība kā pilotteritorija tika izvēlēta un iesaistīta Igaunijas – Latvijas pārrobežu sadarbības programmas projekta [„Ilgtspējīgu lietus ūdeņu apsaimniekošanas \(ILŪA\) sistēmu attīstības sekmēšana Igaunijas – Latvijas pārrobežu teritorijas pilsētās aktīvu un ilgtspējīgu kopienu vides uzlabošanai” \(\(D\)rain for Life\)](#) aktivitāšu īstenošanā. Projekta vadošais partneris Latvijas Teritoriālplānotāju asociācija. Projekta mērķis ir izstrādāt četrus specifiskus ILUA sistēmu risinājumus Igaunijas – Latvijas sadarbības reģiona kopienām un sekmēt vietējo kopienu un iesaistīto pušu izpratni, zināšanas un pieredzi saistībā ar ILUA sistēmu izmantošanu Igaunijā un Latvijā.

6) Apzinot Rīgas plānošanas reģiona pašvaldības, 2013.gadā tika sagatavots projekta pieteikums „Life +” programmā „Klimata pārmaiņu un ar tām saistītā plūdu riska novēršana Rīgas plānošanas reģionā.” Projekta pieteikums tika noraidīts.

7) Rīgas plānošanas reģions ir uzsācis darbu pie ES 7.Ietvara programmas projekta [„Lietus ūdens plūsmas apsaimniekošana un uzraudzība Baltijas jūras sateces baseinā” \(BalticFlows\)](#) īstenošanas. Projekta vadošais partneris Turku universitāte. Projekta ietvaros plānots izveidot ilgtspējīga un konkurētspējīga lietusūdeņu monitoringa un apsaimniekošanas sistēmu, kas ietver sevī katras partnervalsts lietusūdeņu uzraudzības metožu izpēti, izmantoto tehnoloģiju pielietojumu un konkurētspēju, iedzīvotāju iesaistes un līdzdalības veicināšanu, labās prakses un rekomendāciju apkopojumu.

2. prioritāte: Nozīmīgs valsts un starptautisks transporta mezgls

Projekts: “RPR ilgtermiņa attīstības stratēģijas ar telpisko perspektīvu izstrāde”

Īstenošanas statuss: Rīgas plānošanas reģions [īstenojis](#) projekta mērķa sasniegšanai noteiktās aktivitātes.

Darbs pie RPR ilgtspējīgas attīstības stratēģijas izstrādes uzsākts 2012.gadā, kas 2014.gadā turpināts Norvēģijas finanšu instrumenta 2009.-2014.gada perioda programmas „Kapacitātes stiprināšana un institucionālā sadarbība starp Latvijas un Norvēģijas valsts institūcijām, vietējām un reģionālām iestādēm” projekta [„Latvijas plānošanas reģionu un vietējo pašvaldību teritoriālās attīstības plānošanas kapacitātes palielināšana un attīstības plānošanas dokumentu izstrādāšana”](#) ietvaros. Projekta vadošais partneris VARAM.

2014.gada septembrī – oktobrī notikusi RPR ilgtspējīgas attīstības stratēģijas 2014.-2030.gadam un RPR attīstības programmas projektu publiskā apspriešana. Abus RPR teritorijas attīstības plānošanas dokumentus gala redakcijā plānots apstiprināt 2015.gada pirmajā pusē.

3. prioritāte: Uz lietotājiem orientēta inovāciju un jaunrades vide
--

Projekts: “Starptautiskais biznesa inkubatoru tīkls”

Projekts: “Mazās inovatīvās uzņēmējdarbības atbalsta tīkls”

Projekts: “Videi draudzīgu produktu un pakalpojumu attīstība”

Īstenošanas statuss: Rīgas plānošanas reģions īstenojis projektu mērķu sasniegšanai noteiktās aktivitātes.

1) Rīgas plānošanas reģions īstenojis mērķa sasniegšanai noteiktās aktivitātes Baltijas jūras reģiona programmas 2007. - 2013.gadam projekta „[Starptautisks biznesa inkubatoru tīkls \(IBI Net\)](#)” ietvaros. Projekta vadošais partneris – Rīgas plānošanas reģions.

Projekta mērķis - izveidot un nostiprināt starpvalstu biznesa inkubatoru sadarbības tīklu – IBI Net. Tīkla ietvaros zināšanās, pieredzē un darba metodēs dalīties aicināti partneri no Latvijas, Polijas, Baltkrievijas, Zviedrijas, Vācijas un Norvēģijas. Projekta darbības ir vērstas uz biznesa inkubatoru sniegto pakalpojumu kvalitātes un efektivitātes paaugstināšanu Baltijas jūras reģionā, lai sekmētu jaunu, inovatīvu un uz eksportu vērstu uzņēmumu veidošanos.

Projekta rezultātā izveidots starptautisks biznesa inkubatoru tīkls – IBI Net, kas izmanto sadarbības tīkla partneru informatīvo bāzi un ekspertīzi, lai sniegtu kvalitatīvus un efektīvus pakalpojumus inovatīviem un uz eksportu orientētiem uzņēmumiem visā Baltijas jūras reģiona teritorijā. Izveidota IBI Net Asociācija, kas apvieno dažādus partnerus - Bornholmas Biznesa centru (Dānija), Biznesa inkubatoru tehnoloģiju centru (Vācija), Radošo industriju Biznesa inkubatoru „Andrejsala” un Rīgas reģiona biznesa attīstības inkubatoru (Latvija, RPR). Ņemot vērā, ka BI attīstībai, inovāciju un MVU atbalstam ir nepieciešams politisks atbalsts, projekta ieviešanas gaitā tika iesaistīti ap 200 politikas veidotāji, kas piedalījās projekta pasākumos (mācību braucienos, tikšanās, BI forumu un noslēguma konferencē). Projekta rezultāti tika izplatīti nacionālā un reģionālā līmenī partneru valstīs. Tika organizēti 24 sabiedriski pasākumi.

Izstrādātas vadlīnijas (rīcības plāns) turpmākām IBI Net darbībām, ietverot sadarbības instrumentus, kompetences un kapacitātes palielināšanas vajadzībām nepieciešamās finansējuma iespējas, jaunu biedru piesaisti, rekomendācijas politiskā atbalsta gūšanai. Kā arī izstrādātas vadlīnijas finansiāli ilgtspējīga darbības mehānisma izveidei IBI Net tīkla attīstībai Baltijas jūras reģionā, kas ietver finansēšanas modeļus, izmaksu-ieguvumu analīzi BI finansēšanai, pamatojoties uz to darbības analīzi.

Projekta ietvaros izveidoti divi IT risinājumi efektīvākai IBI Net tīkla dalībnieku darbībai:

- atbalsta programma „ICT TOOL” uzņēmumu darbības plānošanai, stratēģiskajai attīstībai un uzraudzībai;
- portāls www.ibi-net.eu, kas ietver informāciju par partneru BI, to uzņēmumiem, uzņēmējdarbības iespējām Baltijas jūras reģionā, kā arī uzņēmējdarbības atbalsta pakalpojumiem – kontakti, resursi, kompetences.

2) Rīgas plānošanas reģions īstenojis mērķa sasniegšanai noteiktās aktivitātes Igaunijas – Latvijas pārrobežu sadarbības programmas 2007.-2013. gadam projekta [“Mazās Inovatīvās Uzņēmējdarbības Atbalsta Tīkls” \(SIB Net\)](#) ietvaros. Projekta vadošais partneris – Rīgas plānošanas reģions.

Projekts tika ieviests ar mērķi izstrādāt atbalsta mehānismus topošajiem uzņēmumiem, t.sk., izveidot pirms-inkubatorus, izstrādāt pētījumus gan par problēmām, gan iespējām biznesa uzsākšanai, izveidot biznesa eņģeļu tīklu, tādējādi veicinot jaunu inovatīvu uzņēmumu attīstību Rīgas plānošanas reģionā.

Pēc projekta ieviešanas projekta mērķa grupām pieejami pētījumi un uz tiem balstītas rekomendācijas par nepieciešamajiem atbalsta pasākumiem potenciāli inovatīvas un strauji augošas uzņēmējdarbības veicināšanai tās agrīnajā attīstības stadijā. Uz projekta pētījumu bāzes balstītas gan projekta pilotaktivitātes (2 biznesa pirms-inkubatoru izveide Tartu un Ventspilī; nodrošināta apmācību programmu testēšana un pielietošana topošo uzņēmēju apmācībai, atbalsta struktūru tīkla veidošanai u.c.), gan turpmākā sadarbība starp uzņēmējdarbības atbalsta institūcijām.

Aktīvākās institūcijas RPR, kuras izmanto projekta rezultātus vai kādu no to daļām - Rīgas Ekonomikas augstskola (pamatā - apmācību programmas), Rīgas dome, radošo industriju inkubators "Creative Andrejsala", Ogres Biznesa Inkubators, Ķekavas, Salacgrīvas, Jūrmalas novadu pašvaldības, Connect Latvia u.c.

3) Noteiktās aktivitātes Rīgas plānošanas reģions īstenojis Centrālās Baltijas jūras reģiona INTERREG IV A programmas 2007.-2013.gadam līdzfinansētā projekta [„Globalās vīzijas nodrošināšana Baltijas videi draudzīgās tehnoloģijas jomā” \(Global Vision\)](#) ietvaros. Projekta sadarbības partneri - Orebro universitāti un Tallinas tehnoloģiju universitāte.

Projekta mērķis - sekmēt izaugsmes un eksporta iespējas videi draudzīgu tehnoloģiju un produktu uzņēmumiem. Projekta aktivitātes paredzēja identificēt esošās izaugsmes barjeras, pielāgot atbalsta instrumentus un programmas, kā arī izstrādāt rekomendācijas, kā šie uzņēmumi var izmantot esošos starptautiskos kontaktus, lai novērstu attīstību ierobežojošos faktoros.

Projekta rezultātā izstrādāts pētījums „Esošās situācijas analīze reģionālu politikas atbalsta instrumentu attīstīšanai un privāto investīciju sekmēšanas pasākumiem valsts līmenī videi draudzīgu tehnoloģiju klasteru un uzņēmumu attīstībai.” Pētījumā iekļauts Latvijā pieejamo atbalsta instrumentu, kas sekmē vai potenciāli varētu sekmēt tehnoloģiju klasteru darbību un attīstību izvērtējums, apkopojot 26 atbalsta instrumentus (ES fondi un programmas), kuru vadlīnijās paredzēts atbalsts videi draudzīgu aktivitāšu atbalstam, tīklošanās pasākumiem, jaunu produktu izstrādei un komercializācijai, tematisku pētījumu veikšanai. Kā arī pētījuma izstrādes gaitā veikts ārvalstu videi draudzīgo tehnoloģiju klasteru labās prakses apskats un Latvijas esošās politikas dokumentu un likumdošanas aktu analīze, novērtējot tajos iekļauto atbalsta pasākumu un instrumentu ietekmi uz industrijas uzņēmumu un VDT klastera iespējamo izveidi, attīstību un izaugsmi.

Izstrādāts pētījums "Videi draudzīgo tehnoloģiju nozares attīstība Baltijas jūras reģionā", kas ietver vīziju, stratēģiju un galvenos rīcības virzienus VDT uzņēmumu attīstībai projekta partnervalstīs. Identificēts videi draudzīgo uzņēmumu kopums (vairāk kā 100 videi draudzīgo tehnoloģiju uzņēmumu Latvijā, Igaunijā un Zviedrijā), t.sk., nozares asociāciju pārstāvji, kā arī identificēti galvenie lēmumu pieņēmēji un politikas veidotāji valsts un pašvaldību līmenī, kas kalpo kā šķēršļi vai veiksmes faktori VDT uzņēmumu izaugsmes un attīstības iespējām. Pētījumā secināts, ka šobrīd videi draudzīgo uzņēmumu attīstību kavē nepietiekamas kompetences to vadībā, mārketingā un eksporta tirgu apgūšanā. Šis dokuments kalpojis kā pamatojums Latvijas tīro tehnoloģiju klastera „CleanTech Latvia” dibināšanai.

Papildus projekta ietvaros izstrādāti trīs dokumenti videi draudzīgo tehnoloģiju attīstībai Rīgas plānošanas reģiona pašvaldībās:

- Atjaunojamo energoresursu potenciāla analīze Rīgas plānošanas reģionā un rekomendācijas to attīstīšanai 2014.–2020.gadā;
- Videi draudzīgo tehnoloģiju pielietojšanas potenciāls Rīgas plānošanas reģionā 2014.–2020.gadā;
- Ilgtspējīgas enerģētikas attīstības Rīgas plānošanas reģionā 2014.–2020.gadā Rīcības plāns.

4. prioritāte: Augstas kvalitātes izglītība visa mūža garumā

Projekts: "Mūžizglītības attīstības programmas izstrāde"

Īstenošanas statuss: Rīgas plānošanas reģions daļēji īstenojis projektu mērķa sasniegšanai noteiktās aktivitātes.

1) Rīgas plānošanas reģions kā vadošais partneris ir īstenojis projektu „Build up Skills Latvia” programmas „Intelligent Energy Europe” ietvaros. Projekta mērķis ir sekmēt būvniecības izglītības attīstību, tādejādi veicinot Latvijas valsts definēto ilgtspējīgas enerģijas politikas mērķu laika posmam līdz 2020.gadam sasniegšanu. Projekta aktivitāšu rezultātā sadarbībā ar ekspertiem:

- veikta esošās situācijas analīze "Būvniecībā strādājošo kvalifikācijas un prasmju paaugstināšana 2020. gada enerģijas un klimata mērķu sasniegšanai." Analīze veikta, lai identificētu un raksturotu nepieciešamo prasmju līmeni būvniecības nozarē strādājošajiem, kas tādejādi palīdzētu sasniegt 2020. gadam izvirzītos mērķus - sasniegt 40% atjaunojamo energoresursu īpatsvaru enerģijas galapatēriņā;
- izstrādāts rīcības plāns "Būvniecībā strādājošo kvalifikācijas un prasmju paaugstināšana 2020.gada enerģijas un klimata mērķu sasniegšanai." Rīcības plānā sadarbībā ar enerģētikas, būvniecības un izglītības ekspertiem ir ietverti priekšlikumi būvniecībā strādājošo kvalifikācijas un zināšanu paaugstināšanai.

Rīcības plāns izplatīts visu Latvijas plānošanas reģionu arodividusskolās.

2) Pamatojoties uz esošās projekta bāzes 2013.gada nogalē programmas „Intelligent Energy Europe” ietvaros RPR kā vadošais partneris uzsācis jaunu projektu „[Build up Skills Force](#)”. Talākizglītības programmas energoefektīvai būvniecībai Latvijā.” Projekta mērķis ir paaugstināt būvniecībā strādājošo zināšanas un prasmes energoefektīvu ēku būvniecībā, kā arī kvalificētu strādnieku pieejamību būvniecībā.

5. prioritāte: Mājvieta strauji augošiem un eksportspējīgiem uzņēmumiem

Projekts: “Vienota investoru piesaistes platforma”

Projekts: “Klāsteru attīstība”

Īstenošanas statuss: Rīgas plānošanas reģions īstenojis projektu mērķa sasniegšanai noteiktās aktivitātes.

1) Noteiktās aktivitātes Rīgas plānošanas reģions īstenojis Eiropas Sociālā fonda projekta „[Publisko pakalpojumu pieejamības un kvalitātes sekmēšana veicinot kvalitatīvu attīstības plānošanu Rīgas plānošanas reģionā](#)” ietvaros. Projekta vadošais partneris – Rīgas plānošanas reģions, sadarbības partneris – Kurzemes plānošanas reģions.

Projekta ietvaros izstrādāta „Rīgas plānošanas reģiona statistikas teritoriju sistēmas izveides koncepcija” un, balstoties uz tajā ietvertajām nostādnēm, izveidota statistikas teritoriju sistēmas datubāze, tai skaitā reģiona pašvaldību potenciālo investīciju teritoriju platforma, kas kalpo kā atbalsta instruments gan Rīgas plānošanas reģiona teritorijas kvalitatīvai attīstības plānošanai un uzraudzībai, gan komunikācijai ar investoriem.

Ar datubāzi šī projekta ietvaros saprasti ģeogrāfiski referencēti dati, kas saistīti ar noteiktu teritoriju (statistikās teritorijas, noteikti punkti vai līnijas). Reģiona gadījumā tās ir teritorijas, kas ir mazākas par novadu. RPR statistikas teritoriju projektā tās ir pilsētu, ciemu, pagastu lauku teritorijas, kas neiekļaujas ciemu teritorijās. Rīgas plānošanas reģiona teritorijā ir 412 šādas teritorijas. Uz šīm teritorijām modelēti iedzīvotāju skaita un sastāva dati, IIN pārskaitījumu un nodarbinātības dati. RPR statistikas teritoriju datubāze, izvietota ģeogrāfijas informācijas sistēmā (ĢIS), pieejama RPR interneta vietnē - www.rpr.gov.lv/stat-teritorijas.

Kā reģiona statistikas teritoriju datubāzes papildinošā sadaļa izveidota RPR pašvaldību potenciālo investīciju teritoriju platforma - www.rpr.gov.lv/investiciju-karte. Investīciju teritoriju identificēšanai tika veikti informācijas pieprasījumi RPR pašvaldībām, lūdzot norādīt informāciju par pašvaldības prioritārajām investīciju jomām un konkrētām investīciju teritorijām. Pašvaldību investīciju teritoriju aprakstos iekļauta informācija par teritorijas nosaukumu, novietojumu, izmantošanas veidu, infrastruktūru un pieejamām komunikācijām, īpašumtiesībām u.c. RPR investīciju teritoriju platformā šobrīd iekļauta informācija par 42 potenciālajām investīciju teritoriju platformām 15 reģiona pašvaldībās.

Ārvalstu tiešo investīciju piesaistei būtiskajā uzņēmējdarbības vides uzlabošanas jomā primāri jāatrisina gan darba spēka pieejamības, gan infrastruktūras pieejamības jautājums, kas ietver gan infrastruktūras pieslēgumu uz investoriem piederošas zemes, gan jaunu

industriālo parku vai 0. līmeņa infrastruktūras nodrošināšanu pašvaldību teritorijās. Par vienu no šādiem risinājuma rīkiem var kļūt Rīgas plānošanas reģiona pašvaldību investīciju teritoriju platforma, kas telpiski organizētu investīciju piesaistei nepieciešamos datus par RPR statistikas teritorijām;

2) Rīgas plānošanas reģions kā stratēģiskais partneris piedalās ERAF 2.3.2.3.aktivitātes "Klasteru programma" projekta „Latvijas ilgtspējīga tūrisma klasteris” īstenošanā. Projekta vadošais partneris Latvijas Tūrisma Aģentu un Operatoru Asociācija (ALTA).

Projekta virsmērķis ir veicināt tūrisma operatoru, tūrisma pakalpojumu sniedzēju, pētniecības un izglītības institūciju starpdisciplināru sadarbību, tādējādi sekmējot Latvijas ilgtspējīga tūrisma nozares izaugsmi un ar to saistīto uzņēmumu konkurētspēju, inovatīvu, eksportspējīgu tūrisma produktu veidošanos vienlaikus nodrošinot optimālu pievienoto vērtību ilgtspējīga tūrisma klientiem un gala patērētājiem.

6. prioritāte: Daudzveidīgi un starptautiski pievilcīgi tūrisma pakalpojumi

Projekts: "Integrētas tūrisma attīstības veicināšana"

Projekts: "Baltijas jūras piekrastes kopīgā identitāte"

Projekts: "Ūdenstūrisma attīstība"

Īstenošanas statuss: Rīgas plānošanas reģions daļēji īstenojis projektu mērķa sasniegšanai noteiktās aktivitātes.

1) Noteiktās aktivitātes Rīgas plānošanas reģions īstenojis Centrālās Baltijas Jūras reģiona pārrobežu sadarbības programmas INTERREG IVA projekta "Senās kulta vietas – Baltijas jūras piekrastes kopīgā identitāte" ietvaros. Projekta vadošais partneris - Rīgas plānošanas reģions.

Projekta galvenais mērķis bija apzināt un popularizēt senās dabas svētvietas (kulta vietas) Baltijas jūras reģionā kā jaunu tūrisma produktu, veicinot kultūrvēstures saglabāšanu, izpratni par vides aizsardzības aspektiem, kā arī nodarbinātību lauku reģionos, dažādojot vietējā tūrisma piedāvājumu.

Šī projekta rezultātā, izvērtējot objektu piemērotību iekļaušanai tūrisma maršrutos un to īpatnības no dabas aizsardzības viedokļa, Rīgas plānošanas reģiona teritorijā, tai skaitā piekrastē izveidoti trīs tūrisma maršruti un izstrādātas vadlīnijas seno kulta vietu objektu apsaimniekošanā to īpašniekiem – pašvaldībām, privātpersonām u.c. Tūrisma maršrutu marķēšanai uzstādīti tūrisma informācijas stendi pie 5 objektiem un 16 ceļa norādes zīmes uz dažādiem objektiem.

Projekta ietvaros izstrādāts interaktīvs e-muzejs www.ancientsites.eu, kura pamatā ir datu bāze 4 valodās ar apkopoto informāciju par gandrīz 600 senajām dabas svētvietām projekta partneru teritorijās, 3D objektu attēlojumiem, fotogaleriju ar gandrīz 2000 fotogrāfijām, interaktīviem tūrisma maršrutiem, kā arī iespēju veidot individuālus auto, pārgājienu,

cietiem ceļošanas viediem piemērotus maršrūtus, bukletiem - kartēm, deviņu TV raidījumu arhīvu un izstrādātajām objektu attīstības un apsaimniekošanas stratēģijām un rekomendācijām.

Noslēdzot projektu, 2013.gada augustā Tērvetē tika rīkots starptautisks Seno tradīciju festivāls „Zemgaļu svētki” ar koncertiem, senajiem rituāliem, amatnieku prasmju demonstrējumiem, pagānu un bruņinieku turnīriem, senajām rotaļām bērniem.

2) 2013.gadā Rīgas plānošanas reģions uzsācis darbu pie Igaunijas – Latvijas pārrobežu sadarbības programmas 2007.-2013. gadam projekta „Ūdens tūrisma kā dabas un aktīvā tūrisma kompetences attīstība Latvijā un Igaunijā” (*Riverways*) aktivitāšu īstenošanas. Vadošais partneris – Kurzemes plānošanas reģions. Projekta aktivitāšu īstenošanā iesaistītas 11 RPR pašvaldības Aloja, Carnikava, Ikšķile, Inčukalns, Jūrmala, Ķekava, Ogre, Ropaži, Salacgrīva, Salaspils, Sigulda.

Projekta mērķis ir attīstīt ūdenstūrisma nozari projekta teritorijā. Uzdevumi: veikt situācijas izpēti ūdenstūrisma nozarē, analizējot, kādas ūdenskrātuves, kādi pakalpojumi un to sniedzēji ir pārstāvēti projekta teritorijā; uz pētījuma bāzes izstrādāt jaunus ūdenstūrisma produktus, nodrošināt teritorijas un ūdenstūrisma pakalpojumu mārketingu, izstrādājot mobilās aplikācijas, tūrisma kartes, brošūras, videomateriālus, organizējot žurnālistu vizītes u.c. pasākumus. Plānots izbūvēt atpūtas vietas upju krastos, tai skaitā, veicot upju tīrīšanu no sanesumiem un aizauguma, atkritumiem.

Veicinot pakalpojumu sniedzēju iesaisti procesā, plānotas diskusijas par pakalpojumu attīstības jautājumiem, pieredzes apmaiņas braucienu uz Lietuvu, Igauniju, lai tiktos ar vietējiem ūdenstūrisma jomā strādājošajiem uzņēmumiem.

7. prioritāte: Energoefektīvs reģions

Projekts: ”Atjaunojamo un alternatīvo energoresursu izmantošanas un ražošanas tehnoloģiju veicināšana”

Īstenošanas statuss: Rīgas plānošanas reģions īstenojis projektu mērķa sasniegšanai noteiktās aktivitātes.

1) Noteiktās aktivitātes Rīgas plānošanas reģions daļēji īstenojis Centrālās Baltijas jūras reģiona INTERREG IV A programmas 2007.-2013.gadam līdzfinansētā projekta „Globalās vīzijas nodrošināšana Baltijas videi draudzīgās tehnoloģijas jomā” (*Global Vision*) ietvaros. Projekta sadarbības partneri - Orebro universitāti un Tallinas tehnoloģiju universitāte.

Projekta mērķis - sekmēt izaugsmes un eksporta iespējas videi draudzīgu tehnoloģiju un produktu uzņēmumiem. Projekta aktivitātes paredzēja identificēt esošās izaugsmes barjeras, pielāgot atbalsta instrumentus un programmas, kā arī izstrādāt rekomendācijas, kā šie uzņēmumi var izmantot esošos starptautiskos kontaktus, lai novērstu attīstību ierobežojošos faktoros.

Projekta ietvaros izstrādāti trīs dokumenti videi draudzīgo tehnoloģiju attīstībai Rīgas plānošanas reģiona pašvaldībās:

- Atjaunojamo energoresursu potenciāla analīze Rīgas plānošanas reģionā un rekomendācijas to attīstīšanai 2014.–2020.gadā;
- Videi draudzīgo tehnoloģiju pielietojšanas potenciāls Rīgas plānošanas reģionā 2014.–2020.gadā;
- Ilgtspējīgas enerģētikas attīstības Rīgas plānošanas reģionā 2014.–2020.gadā Rīcības plāns.

ATTĪSTĪBAS PLĀNOŠANAS DOKUMENTU IZSTRĀDE RPR PAŠVALDĪBĀS

2013./2014.gada RPR attīstības uzraudzības ziņojumā kā atsevišķa sadaļa izveidota situācijas pārskats par teritorijas attīstības plānošanas dokumentu izstrādi pašvaldībās. Pārskats ietver informāciju par ilgtspējīgas attīstības stratēģiju, attīstības programmu, teritorijas plānojumu, lokālplānojumu un tematisko plānojumu izstrādi pašvaldībās, kā arī RPR sniegtajiem atzinumiem un nosacījumiem minēto teritorijas attīstības plānošanas dokumentu izstrādei.

Līdz ar Teritorijas attīstības plānošanas likuma stāšanos spēkā 2011.gada nogalē, tiek izstrādātas ilgtspējīgas attīstības stratēģijas vietējās pašvaldībās. Līdz 2014.gada decembrim RPR ir izstrādātas un apstiprinātas 27 pašvaldību ilgtspējīgas attīstības stratēģijas, 4 ir izstrādes procesā (skatīt *1.tabulu*).

Aktīvākā ilgtspējīgas attīstības stratēģiju izstrāde notikusi sākot ar 2012.gada nogali. 2012.gadā Rīgas plānošanas reģions sniedza 6 atzinumus par pašvaldību ilgtspējīgas attīstības stratēģijām, 2013.gadā 10 atzinumi, bet 2014.gadā – 7 atzinumi.

Pašvaldības izstrādā arī tematiskas attīstības stratēģijas dažādās jomās, kas saistās ar to perspektīvajiem attīstības virzieniem. Tā, piemēram, Jūrmala ir apstiprinājusi ilgtermiņa attīstības dokumentus tūrisma, kultūrvides un kūrorta attīstības jomā. Šāda pieeja tiek turpināta arī līdz ar jaunu ilgtermiņa attīstības stratēģiju izstrādi – dažas pašvaldības izstrādā tematiskus ilgtermiņa plānošanas dokumentus, galvenokārt energoefektivitātes, tūrisma attīstības un uzņēmējdarbības veicināšanas jomās.

Plānošanas reģiona kompetence teritorijas attīstības plānošanā noteikta Teritorijas attīstības plānošanas likumā, kur attiecībā uz vietējā līmeņa plānošanas dokumentu izstrādi plānošanas reģions sniedz atzinumus par vietējo pašvaldību ilgtspējīgas attīstības stratēģiju un attīstības programmu projektu atbilstību plānošanas reģiona teritorijas attīstības plānošanas dokumentiem un normatīvo aktu prasībām, kā arī koordinē un pārrauga vietējo pašvaldību ilgtspējīgas attīstības stratēģiju, attīstības programmu, teritorijas plānojumu un lokālplānojumu izstrādi.

Normatīvo aktu kontekstā nav viennozīmīgas izpratnes par to, kādas darbības plānošanas reģionam veicamas, koordinējot un pārraugot vietējo pašvaldību plānošanas dokumentu izstrādi. Īpaši tas attiecas uz vietējo pašvaldību teritorijas plānojumu izstrādi, jo Teritorijas attīstības plānošanas likuma interpretācijā plānošanas reģions sniedz priekšlikumus vietējā līmeņa attīstības plānošanas dokumentu izstrādei, tomēr atzinumu sniedz tikai par vietējo pašvaldību ilgtspējīgas attīstības stratēģiju un attīstības programmu projektiem.

Ņemot vērā šo situāciju, 2012.gadā RPR sagatavoja informatīvo ziņojumu reģiona pašvaldībām norādot, ka plānošanas reģions turpina sadarboties ar vietējām pašvaldībām plānošanas dokumentu izstrādes procesā, sniedzot nosacījumus vietējās pašvaldības teritorijas plānojuma un tā grozījumu izstrādei un atzinumus teritorijas plānojuma un tā grozījumu redakcijām, taču vairs nesniedz atzinumu par vietējās pašvaldības teritorijas plānojuma vai tā grozījumu galīgās redakcijas atbilstību normatīvo aktu prasībām.

Teritorijas attīstības plānošanas likuma kontekstā pašvaldības var izstrādāt vai grozīt teritorijas plānojumu visā teritorijā vai tās daļā, izmantojot dažāda mēroga teritorijas plānošanas dokumentus – teritorijas plānojumus, lokālplānojumus un detālplānojumus. Papildus pārējiem vietējā līmeņa plānošanas dokumentiem pašvaldība var izstrādāt lokālplānojumu – ilgtermiņa teritorijas attīstības plānošanas dokumentu pašvaldības administratīvās teritorijas daļai (piemēram, pilsētas, ciema vai lauku teritorijas daļai) kāda plānošanas uzdevuma risināšanai vai teritorijas plānojuma detalizēšanai vai grozīšanai.

Šobrīd teritorijas plānojumi ir izstrādāti visām RPR vietējām pašvaldībām vai atsevišķām to daļām (teritoriālām vienībām), taču skatoties novadu teritoriālo vienību griezumā, lielā daļā pašvaldību teritorijas plānojumi ir izstrādāti vēl pirms 2009.gada, kad notika pašvaldību apvienošanās. Šajā laikā pašvaldības, kas sastāvēja no vairākām teritoriālajām vienībām, pārapstiprināja agrāk izstrādātos, bieži vien atšķirīgos plānojumus vai pieņēma lēmumus par jaunu plānojumu vai grozījumu izstrādi. Šobrīd izstrādes procesā ir 3 pašvaldību teritorijas plānojumi – Krimuldas, Lielvārdes un Tukuma novadiem.

2012.gadā Rīgas plānošanas reģions sniedza 36 atzinumus un 7 nosacījumus par pašvaldību teritorijas plānojumiem, 2013.gadā sniegti 8 atzinumi un 1 nosacījumi. 2014.gadā RPR sniedzis 3 nosacījumus teritorijas plānojumu izstrādei un 3 nosacījumus lokālplānojumu izstrādei.

1.tabula. Rīgas plānošanas reģiona pašvaldību teritorijas attīstības plānošanas dokumentu izstrādes statuss (uz 01.12.2014.)

	Ilgspējīgas attīstības stratēģija (IAS)	Attīstības programma (AP)	Teritorijas plānojums (TP)
Pašvaldība	Apstiprināta / Procesā	Apstiprināta / Procesā	Apstiprināts / Grozījumi / Procesā
Rīga	27.05.2014	27.05.2014	29.03.2011 (Jauns procesā no 03.07.2012)
Jūrmala	16.12.2010	07.11.2013	11.10.2012
Alojas novads	26.08.2014	27.03.2013	17.07.2013
Ādažu novads	23.07.2013	09.12.2010	25.08.2009
Babītes novads	25.09.2013	19.12.2012	05.05.2013
Baldones novads	05.12.2012	19.09.2012	09.01.2013
Carnikavas novads	27.03.2014	24.07.2009 (Jauna procesā no 27.03.2014)	23.02.2011
Engures novads	19.11.2013	20.12.2011	20.11.2012

RĪGAS PLĀNOŠANAS REĢIONA ATTĪSTĪBAS UZRAUDZĪBAS ZIŅOJUMS 2013 / 2014

Garkalnes novads	19.12.2008	22.02.2011	27.12.2013
Ikšķiles novads	22.06.2011	22.06.2011	21.12.2011
Inčukalna novads	16.01.2013	19.12.2012	22.05.2013
Jaunpils novads	27.12.2012	29.02.2012	30.01.2013
Kandavas novads	27.03.2014	30.11.2010	30.11.2011
Krimuldas novads	25.07.2014	PROCESĀ	PROCESĀ
Ķeguma novads	10.04.2013	10.04.2013	13.08.2013
Ķekavas novads	13.12.2012	13.12.2012	17.01.2013, 29.04.2009, 13.12.2012
Lielvārdes novads	27.02.2013	28.11.2012	PROCESĀ
Limbažu novads	28.11.2013	25.11.2010	24.05.2012
Mālpils novads	29.01.2014	25.04.2012	24.04.2013
Mārupes novads	31.10.2012	31.10.2012	18.06.2013
Ogres novads	29.08.2013	20.01.2011	21.06.2012
Olaines novads	27.02.2013	19.11.2014	-
Ropažu novads	26.02.2014	24.04.2013	25.03.2009
Salacgrīvas novads	PROCESĀ	PROCESĀ	19.08.2009
Salaspils novads	19.07.2013	25.04.2012	19.07.2013
Saulkrastu novads	29.05.2013	29.05.2013	31.10.2012
Sējas novads	16.10.2012	16.10.2012	19.02.2013
Siguldas novads	PROCESĀ	09.03.2011	29.08.2012
Stopiņu novads	10.07.2013 (Jauna procesā no 13.11.2013)	18.04.2012	16.12.2009
Tukuma novads	PROCESĀ	25.08.2011	26.04.2012 (procesā Grozījumi)

Kā redzams tabulā, šobrīd izstrādes procesā ir četru pašvaldību Ilgtspējīgas attīstības stratēģijas (Krimuldas, Salacgrīvas, Siguldas un Tukuma novadiem), divām pašvaldībām – Krimuldas un Salacgrīvas novadiem procesā ir Attīstības programmu izstrāde.

Pēc RPR rīcībā esošās informācijas, uz 01.12.2014., Rīgas pilsētai tiek izstrādāti 11 tematiskie plāni un viens lokālplānojums, Jūrmalā izstrādes procesā ir divi lokālplānojumi, Ādažu novadā 2 lokālplānojumi, Ikšķiles novadā ir apstiprināts viens lokālplānojums „Lībiešu parks”, Mārupes novadā 2 lokālplānojumi, Salaspils un Stopiņu novados pa vienam lokālplānojumam.

Laika periodā no 2012.gada līdz 2014.gadam RPR ir organizējis 18 pašvaldību Attīstības programmu apspriešanas sanāksmes reģiona pašvaldībās, kurās piedalījušies kaimiņu pašvaldību attīstības plānošanas speciālisti.

ATTĪSTĪBAS PLĀNOŠANAS DOKUMENTU IZVĒRTĒŠANA

2013.gadā RPR Eiropas Sociālā fonda projekts „Publisko pakalpojumu pieejamības un kvalitātes sekmēšana veicinot kvalitatīvu attīstības plānošanu Rīgas plānošanas reģionā” (vienošanās Nr. 1DP/1.5.1.3.2/09/APIA/SIF/037/2 ietvaros tika izstrādāts Vietējo pašvaldību ilgtspējīgas attīstības stratēģiju un attīstības programmu izstrādes metodoloģiskais materiāls, iekļaujot detālas plānošanas metodes un vadlīnijas specifiskām Rīgas plānošanas reģiona pašvaldību grupām: Pierīgai, piekrastei un lauku teritorijai. Metodoloģiskā materiāla izstrādes procesā tika organizēti 11 apmācību semināri vietējo pašvaldību attīstības plānošanas speciālistiem un politiķiem. Metodoloģiskais materiāls ir pieejams RPR interneta mājas lapā www.rpr.gov.lv.

2011.gada 15.novembra RPR Attīstības padomes sēdē tika apstiprināta Attīstības plānošanas dokumentu izvērtēšanas Kārtība un izvērtēšanas Kritēriji. Līdz tam spēkā bija kopīgi ar VARAM izstrādātie un saskaņotie kritēriji, kuros tika izvērtēta Attīstības programmu atbilstība Normatīvo aktu prasībām un VARAM apstiprinātajai Metodikai attīstības programmu izstrādei reģionālā un vietējā līmenī. Ilgtspējīgas attīstības stratēģiju izvērtēšanai šādu kritēriju nebija.

Apstiprinātā kārtība paredzēja organizēt Attīstības programmu apspriešanas sanāksmes ar kaimiņu pašvaldību un RPR plānošanas speciālistu piedalīšanos. To mērķis:

- Plānošanas reģiona un kaimiņu pašvaldību interešu ievērtēšana
- Pašvaldību vajadzību apzināšana
- Sadarbība ar plānošanas reģionu un kaimiņu pašvaldībām
- Kopīgu problēmjaudājumu risināšana
- Jaunu iniciatīvu veidošana.

Tobrīd pašvaldību attīstības programmu vērtēšanas kritēriji sastāvēja no 8 kritēriju kopām:

1. Attīstības programmas atbilstība noteiktajai attīstības plānošanas sistēmai

Attīstības plānošanas sistēmas likums, Reģionālās attīstības likums;

2. Attīstības programmas struktūra

Pašreizējās situācijas analīze, Stratēģiskā daļa; Rīcības plāns, Īstenošanas uzraudzības kārtība, Pārskats par sabiedrības līdzdalības pasākumiem;

3. Pašreizējās situācijas analīze

Pašvaldības attīstības tendences un potenciāls, Pašreizējās situācijas analīzes metodes;

4. Stratēģiskā daļa

Uzstādījumi teritorijas attīstībai, Pašvaldības specializācija, Vidējā termiņā sasniedzamie rezultāti;

5. Rīcības plāns

Balstīts uz stratēģisko daļu, Rīcības, Investīciju plāns ;

6. Principi

Prioritāro un pakārtoto jomu attīstība (prioritārie un pakārtotie virzieni), Telpiskā dimensija (atsevišķu pašvaldību daļu līdzsvarota attīstība), Funkcionālās saites (sociālās/ekonomiskās saites dažādos mērogos), Tematiskā dimensija (nozaru savstarpējā koordinācija), Laika dimensija (projektu īstenošanas pēctecība);

7. Īstenošanas uzraudzība

Uzraudzības forma (ziņojums), Uzraudzības process;

8. Pārskats par sabiedrības līdzdalības pasākumiem

Izstrādes process, Dokumentācija.

Pēc RPR metodoloģiskā materiāla izstrādes, tā ievērošana Attīstības plānošanas procesā tika iekļauta vērtēšanas kritērijos, kas apstiprināti RPR Attīstības padomes sēdē 2013.gada 13.decembrī. Vienlaicīgi tika apstiprināta arī Kārtība un Kritēriji pašvaldību Ilgtspējīgas attīstības stratēģiju izvērtēšanai.

2014.gada 13.jūnijā tika apstiprināta papildinātā [Attīstības programmu un Ilgtspējīgas attīstības stratēģiju izvērtēšanas Kārtība](#), kurā kā kritērijs tika noteikts arī RPR Metodoloģiskā materiāla izmantošana pašvaldību attīstības plānošanas dokumentu izstrādē.

2.tabula. Pārskats par Rīgas plānošanas reģiona sniegtajiem nosacījumiem un atzinumiem 2012.-2014.gadā (uz 01.12.2014.)

Npk	Datums	Dokumenta nosaukums	Adresāts	Nosacījumi / Atzinums
2014.gads				
18	29.10.2014.	Par Tukuma novada Ilgtspējīgas attīstības stratēģiju līdz 2033.gadam	Tukuma novada Dome	Atzinums
17	21.10.2014.	Par Carnikavas novada Attīstības programmu 2015.-2021.gadam	Carnikavas novada Dome	Atzinums
16	03.10.2014.	Par Olaines novada Attīstības programmu 2014.-2020.gadam	Olaines novada Dome	Atzinums
15	17.09.2014.	Par nosacījumiem lokālplānojuma izstrādei	Mārupes novada Dome	Nosacījumi
14	17.09.2014.	Nosacījumi Krimuldas novada teritorijas plānojuma izstrādei	Krimuldas novada Dome	Nosacījumi
13	04.09.2014.	Nosacījumi Salacgrīvas novada teritorijas plānojuma izstrādei	Salacgrīvas novada Dome	Nosacījumi
12	30.07.2014.	Par Alojās novada Ilgtspējīgas attīstības stratēģiju 2013.-2030.gadam	Alojas novada Dome	Atzinums
11	28.07.2014.	Par nosacījumiem lokālplānojuma izstrādei	SIA „OpusPlan”	Nosacījumi
10	25.06.2014.	Par Krimuldas novada Ilgtspējīgas attīstības stratēģiju	Krimuldas novada Dome	Atzinums
9	08.04.2014.	Par Zemgales plānošanas reģiona attīstības plānošanas dokumentu izstrādi	Zemgales plānošanas reģions	Nosacījumi

RĪGAS PLĀNOŠANAS REĢIONA ATTĪSTĪBAS UZRAUDZĪBAS ZIŅOJUMS 2013 / 2014

8	08.04.2014.	Par Tukuma novada pašvaldības projekta ideju „Tukuma pilsētas ielu infrastruktūras sakārtošanu pēc ūdenssaimniecības attīstības projekta realizācijas (2.kārta)”	Tukuma novada Dome, VARAM	Atzinums
7	14.03.2014.	Par Carnikavas novada Ilgtspējīgas attīstības stratēģijas 2014.-2030.gadam projektu	Carnikavas novada Dome	Atzinums
6	13.03.2014.	Par Rīgas Ilgtspējīgas attīstības stratēģijas 2014.-2030.gadam un Attīstības programmas 2014.-2020.gadam projektiem	Rīgas Dome, Pilsētas attīstības departaments	Atzinums
5	03.03.2014.	Par nosacījumiem lokālplānojuma izstrādei	Mārupes novada Dome	Nosacījumi
4	26.02.2014.	Par Kurzemes plānošanas reģiona attīstības plānošanas dokumentu izstrādi	Kurzemes plānošanas reģions	Nosacījumi
3	19.02.2014.	Par atzinuma sniegšanu Kandavas novada ilgtspējīgas attīstības stratēģijai 2014.-2033.gadam	Kandavas novada Dome	Atzinums
2	14.01.2014.	Par Stopiņu novada Ilgtspējīgas attīstības stratēģijas līdz 2030.gadam izstrādi	Stopiņu novada Dome	Nosacījumi
1	08.01.2014.	Nosacījumi Tukuma novada teritorijas plānojuma 2011.-2023.gadam grozījumu izstrādei	Tukuma novada Dome	Nosacījumi
2013.gads				
34	27.12.2013.	Par Ropažu novada Ilgtspējīgas attīstības stratēģiju 2013.-2030.gadam un Vides pārskata projektu	Ropažu novada pašvaldība	Atzinums
33	20.12.2013.	Par Garkalnes novada attīstības programmas 2013. - 2019. gadam gala redakciju	Garkalnes novada dome, VARAM	Atzinums
32	04.12.2013.	Par Mālpils novada ilgtspējīgas attīstības stratēģiju	Mālpils novada dome	Atzinums
31	27.11.2013.	Par atsauksmes par SIVN Vides pārskata projektu Rīgas IAS un AP projektiem	SIA Grupa 93	Atzinums
30	20.11.2013.	Par Limbažu novada ilgtspējīgas attīstības stratēģiju	Limbažu novada dome	Atzinums
29	19.11.2013.	Par Olaines novada attīstības programmas 2014.-2020.gadam izstrādi	Olaines novada pašvaldība	Nosacījumi
28	15.11.2013.	Par Engures novada ilgtspējīgas attīstības stratēģiju	Engures novada dome	Atzinums
27	12.11.2013.	Par atzinuma sniegšanu Garkalnes novada teritorijas plānojuma 2013.-2024.gadam pilnveidotajai redakcijai	Garkalnes novada dome	Atzinums
26	21.10.2013.	Par Jūrmalas pilsētas attīstības programmu 2014.-2020.gadam un Vides pārskatu	Jūrmalas pilsētas dome, VARAM	Atzinums
25	15.10.2013.	Par Harju, Raplas un Pērnavas apriņķu plānu par „Rail Baltica” 1435 mm dzelzceļa līnijas koridora izvietojumu stratēģisko ietekmes uz vidi novērtējumu	Vides pārraudzības valsts birojs	Atzinums
24	11.10.2013.	Par Ziemeļvidzemes reģionālā atkritumu apsaimniekošanas plāna 2014.-2020.gadam un ietekmes uz vidi stratēģiskā novērtējuma vides pārskata izstrādi	SIA „ZAAO”	Atzinums
23	21.08.2013.	Par Ogres novada ilgtspējīgas attīstības stratēģiju	Ogres novada dome	Atzinums
22	21.08.2013.	Par atzinuma sniegšanu Garkalnes novada teritorijas plānojuma 2013.-2024.gadam	Garkalnes novada dome	Atzinums

RĪGAS PLĀNOŠANAS REĢIONA ATTĪSTĪBAS UZRAUDZĪBAS ZIŅOJUMS 2013 / 2014

		1.redakcijai		
21	16.08.2013.	Par Babītes novada ilgtspējīgas attīstības stratēģijas līdz 2030. gadam projekta atzinuma sniegšanu	Babītes novada pašvaldība	Atzinums
20	05.08.2013.	Par VAS „Starptautiskā lidosta „Rīga”” attīstības plānu 2012.-2036.gadam un tā stratēģiskās ietekmes uz vidi novērtējuma projektu	SIA „Infra Projekti”	Atzinums
19	31.07.2013.	Par Rīgas plānošanas reģiona atzinumu Jūrmalas pilsētas attīstības programmai 2014.-2020.gadam un Vides pārskatam	Jūrmalas pilsētas dome, VARAM	Atzinums
18	03.07.2013.	Par Ogres novada ilgtspējīgas attīstības stratēģiju	Ogres novada dome	Atzinums
17	02.07.2013.	Par Salaspils novada ilgtspējīgas attīstības stratēģiju	Salaspils novada dome	Atzinums
16	02.07.2013.	Par Ādažu novada ilgtspējīgas attīstības stratēģiju	Ādažu novada dome	Atzinums
15	02.07.2013.	Par Stopiņu novada ilgtspējīgas attīstības stratēģiju	Stopiņu novada dome	Atzinums
14	15.05.2013.	Par Alojās novada attīstības programmu 2013.-2019.gadam	Alojas novada dome, VARAM	Atzinums
13	10.05.2013.	Par atzinuma sniegšanu Salaspils novada teritorijas plānojuma 2013.-2025.gadam pilnveidotajai redakcijai	Salaspils novada dome	Atzinums
12	08.05.2013.	Par Saulkrastu novada attīstības programmu 2014.-2020.gadam	Saulkrastu novada dome, VARAM	Atzinums
11	30.04.2013.	Par atzinumu Mārupes novada teritorijas plānojuma 2014.-2026.gadam pilnveidotajai redakcijai	Mārupes novada dome	Atzinums
10	30.04.2013.	Par atzinuma sniegšanu biedrības „Gaujas Partnerība” attīstības stratēģijas 2009.-2013.gadam grozījumiem	Biedrība „Gaujas Partnerība”	Atzinums
9	23.04.2013.	Par Alojās novada teritorijas plānojuma 2013.-2024.gadam pilnveidoto redakciju, Stratēģiskā ietekmes uz vidi novērtējuma Vides pārskata gala redakciju	Alojas novada dome	Atzinums
8	23.04.2013.	Par atzinumu Rīgas domes 20.12.2005. saistošo noteikumu Nr.34 „Rīgas teritorijas izmantošanas un apbūves noteikumi” un Rīgas domes 07.2006. saistošo noteikumu Nr.38 „Rīgas vēsturiskā centra un tā aizsardzības zonas teritorijas izmantošanas un apbūves noteikumi” grozījumu galīgo redakciju	Rīgas domes Pilsētas attīstības departaments	Atzinums
7	25.03.2013.	Par Ķeguma novada ilgtspējīgas attīstības stratēģijas 2013.-2037.gadam, Ķeguma novada attīstības programmas 2013.-2019.gadam projektiem	Ķeguma novada dome	Atzinums
6	22.03.2013.	Par atzinumu Mārupes novada teritorijas plānojuma 2014.-2026.gadam 1.pilnveidotajai redakcijai	Mārupes novada dome	Atzinums
5	22.03.2013.	Par Ropažu novada attīstības programmu 2013.-2020.gadam	Ropažu novada dome	Atzinums
4	20.02.2013.	Atsauksme par Lielvārdes novada ilgtspējīgas attīstības stratēģiju	Lielvārdes novada dome	Atzinums

RĪGAS PLĀNOŠANAS REĢIONA ATTĪSTĪBAS UZRAUDZĪBAS ZIŅOJUMS 2013 / 2014

3	20.02.2013.	Par atzinuma sniegšanu Babītes novada Babītes pagasta teritorijas plānojuma 2008.-2020.gadam un Salas pagasta teritorijas plānojuma 2005.-2017.gadam grozījumiem	Babītes novada dome	Atzinums
2	18.02.2013.	Par nosacījumiem Ķekavas novada Daugmales pagasta teritorijas plānojuma grozījumu izstrādei	Ķekavas novada dome	Nosacījumi
1	28.01.2013.	Par atzinumu Ķeguma novada teritorijas plānojuma 2013.-2024.gadam 1.redakcijai un Vides pārskata projektam	Ķeguma novada dome	Atzinums
2012.gads				
74	28.12.2012.	Par Alojās novada teritorijas plānojuma 2013.-2024.gadam 1.redakciju, Alojās novada attīstības programmas 2012.-2018.gadam 1.redakciju, Stratēģiskās ietekmes uz vidi novērtējuma Vides pārskata 1.redakciju	Alojās novada dome	Atzinums
73	18.12.2012.	Par atzinuma sniegšanu Sējas novada teritorijas plānojuma pilnveidotajai redakcijai un Vides pārskata projektam	Sējas novada dome	Atzinums
72	18.12.2012.	Par Olaines novada ilgtspējīgas attīstības stratēģiju	Olaines novada dome	Atzinums
71	18.12.2012.	Par Inčukalna novada ilgtspējīgas attīstības stratēģiju	Inčukalna novada dome	Atzinums
70	11.12.2012.	Par atzinumu Jaunpils novada teritorijas plānojuma 2013.-2024.gadam pilnveidotajai 1.redakcijai	Jaunpils novada dome	Atzinums
69	11.12.2012.	Par atzinumu Mārupes novada teritorijas plānojuma 2014.-2026.gadam 1.redakcijai un Vides pārskata projektam	Mārupes novada dome	Atzinums
68	07.12.2012.	Par Jaunpils novada ilgtspējīgas attīstības stratēģiju	Jaunpils novada dome	Atzinums
67	07.12.2012.	Par Babītes novada attīstības programmu 2014.-2020.gadam	Babītes novada dome	Atzinums
66	28.11.2012.	Par atzinuma sniegšanu Salaspils novada teritorijas plānojuma 2013.-2025.gadam Vides pārskata 1.redakcijai	SIA „Vides eksperti”	Atzinums
65	28.11.2012.	Par atzinuma sniegšanu Ķekavas novada Baložu pilsētas teritorijas plānojuma 2008.-2020.gadam grozījumu 1.redakcijai	Ķekavas novada dome	Atzinums
64	26.11.2012.	Par Inčukalna novada attīstības programmu 2013.-2019.gadam	Inčukalna novada pašvaldība	Atzinums
63	16.11.2012.	Par atzinumu Ķekavas novada Ķekavas pagasta teritorijas plānojuma 2009.-2021.gadam grozījumu daļā „Teritorijas plānotā (atļautā) izmantošana” gala redakcijai	Ķekavas novada dome	Atzinums
62	08.11.2012.	Par Baldones novada ilgtspējīgas attīstības stratēģiju	Baldones novada dome	Atzinums
61	06.11.2012.	Par Ķekavas novada ilgtspējīgas attīstības stratēģiju līdz 2030.gadam un attīstības programmu 2014.-2020.gadam	Ķekavas novada dome	Atzinums
60	05.11.2012.	Par atzinuma sniegšanu Engures novada teritorijas plānojuma 2013.-2025.gadam galīgajai redakcijai	Engures novada dome	Atzinums

RĪGAS PLĀNOŠANAS REĢIONA ATTĪSTĪBAS UZRAUDZĪBAS ZIŅOJUMS 2013 / 2014

59	25.10.2012.	Par atsauksmes sniegšanu Saulkrastu novada attīstības programmas 2014.-2020.gadam Vides pārskata projektam	Saulkrastu novada dome	Atzinums
58	12.10.2012.	Par atzinuma sniegšanu Latvijas ilgtspējīgas attīstības stratēģijas „Latvija 2030” īstenošanas uzraudzības ziņojuma 1.redakcijai	Pārresoru koordinācijas centrs	Atzinums
57	12.10.2012.	Par atzinumu Inčukalna novada teritorijas plānojuma 2013.-2024.gadam 1.redakcijai un Vides pārskata projektam	Inčukalna novada dome	Atzinums
56	12.10.2012.	Par Sējas novada attīstības programmu 2012.-2018.gadam	Sējas novada dome	Atzinums
55	01.10.2012.	Par atzinuma sniegšanu Sējas novada teritorijas plānojuma 2012.-2023.gadam 1.redakcijai un Stratēģiskā ietekmes uz vidi novērtējuma Vides pārskata projektam	Sējas novada dome	Atzinums
54	01.10.2012.	Par atzinumu Jaunpils novada teritorijas plānojuma 2013.-2024.gadam 1.redakcijai	Jaunpils novada dome	Atzinums
53	27.09.2012.	Par Mārupes novada ilgtspējīgas attīstības stratēģiju 2013.-2026.gadam un attīstības programmu 2013.-2019.gadam	Mārupes novada dome	Atzinums
52	19.09.2012.	Par atzinumu Babītes pagasta teritorijas plānojuma 2008.-2020.gadam un Salas pagasta teritorijas plānojuma 2005.-2017.gadam grozījumu 3.redakcijai	Babīte novada dome	Atzinums
51	14.09.2012.	Par atzinuma sniegšanu Salaspils novada teritorijas plānojums 2013.-2025.gadam 1.redakcijai	Salaspils novada dome	Atzinums
50	11.09.2012.	Par atsauksmi Engures novada teritorijas plānojuma 2013.-2025.gadam pilnveidotajai 1.redakcijai	Engures novada dome	Atzinums
49	10.09.2012.	Par nosacījumu sniegšanu Ķekavas novada Baložu pilsētas teritorijas plānojums grozījumu izstrādei	Ķekavas novada dome	Nosacījumi
48	09.09.2012.	Par atsauksmes sniegšanu Saulkrastu novada teritorijas plānojuma 2012.-2024.gadam galīgajai redakcijai	Saulkrastu novada dome	Atzinums
47	07.09.2012.	Par Siguldas novada teritorijas plānojuma galīgo redakciju	Siguldas novada dome	Atzinums
46	27.08.2012.	Par nosacījumiem Saulkrastu attīstības programmas un Ilgtspējīgas attīstības stratēģijas Stratēģiskā ietekmes uz vidi novērtējuma Vides pārskatam	Saulkrastu novada dome	Nosacījumi
45	20.08.2012.	Par atzinuma sniegšanu Rīgas vēsturiskā centra un tā aizsardzības zonas teritorijas plānojuma grozījumu 1.redakcijai	Rīgas domes Pilsētas attīstības departaments	Atzinums
44	20.08.2012.	Par atsauksmi Jūrmalas pilsētas teritorijas plānojuma turpmākajiem 12 gadiem galīgajai redakcijai	Jūrmalas pilsētas dome	Atzinums
43	20.08.2012.	Par atzinuma sniegšanu biedrības „Stopiņu un Salaspils Partnerība” vietējās attīstības stratēģijas 2009.-2013.gadam grozījumiem	Biedrība „Stopiņu un Salaspils Partnerība”	Atzinums
42	20.08.2012.	Par Rīgas plānošanas reģiona atzinumu	Baldones novada dome	Atzinums

RĪGAS PLĀNOŠANAS REĢIONA ATTĪSTĪBAS UZRAUDZĪBAS ZIŅOJUMS 2013 / 2014

		Baldones novada attīstības programmai 2014.-2020.gadam		
41	07.08.2012.	Nosacījumi Rīgas teritorijas plānojums izstrādei	Rīgas domes Pilsētas attīstības departaments	Nosacījumi
40	13.07.2012.	Par atsauksmes sniegšanu Siguldas novada teritorijas plānojuma 2012.-2024.gadam galīgajai redakcijai	Siguldas novada dome	Atzinums
39	10.07.2012.	Par atsauksmes sniegšanu Saulkrastu novada teritorijas plānojuma 2012.-2024.gadam galīgajai redakcijai	Saulkrastu novada dome	Atzinums
38	09.07.2012.	Par atsauksmi Mālpils novada teritorijas plānojuma 2012.-2023.gadam galīgajai redakcijai	Mālpils novada dome	Atzinums
37	02.07.2012.	Par atzinuma sniegšanu Baldones novada teritorijas plānojuma 2012.-2024.gadam 1.redakcijai	Baldones novada dome	Atzinums
36	14.06.2012.	Par atzinumu detālplānojuma nekustamajā īpašumā „Džutas” Krustkalnos, Ķekavas pagastā, Ķekavas novadā 1.redakcijai	SIA „Metrum”, Ķekavas novada dome	Atzinums
35	04.06.2012.	Par atzinuma sniegšanu Ogres novada teritorijas plānojuma 2012.-2024.gadam galīgajai redakcijai	Ogres novada dome	Atzinums
34	04.06.2012.	Par atzinuma sniegšanu 20.12.2005. Rīgas domes saistošo noteikumu Nr.34 grozījumu 1.redakciju	Rīgas domes Pilsētas attīstības departaments	Atzinums
33	31.05.2012.	Par atzinuma sniegšanu Saulkrastu novada teritorijas plānojuma 2012.-2024.gadam Vides pārskata 1.redakcijai	SIA „Vides eksperti”, Saulkrastu novada dome	Atzinums
32	17.05.2012.	Par atzinuma sniegšanu biedrības „Īges lauku partnerība” teritorijas attīstības stratēģijas 2009.-2013.gadam grozījumiem	Biedrība „Īges lauku partnerība”	Atzinums
31	08.05.2012.	Par atzinuma sniegšanu Jūrmalas pilsētas teritorijas plānojuma turpmākajiem 12 gadiem 2.redakciju un tā vides pārskata projektu	Jūrmalas pilsētas dome	Atzinums
30	08.05.2012.	Nosacījumi detālplānojuma izstrādei nekustamajā īpašumā „Džutas” Krustkalnos, Ķekavas pagastā, Ķekavas novadā	SIA „Metrum”, Ķekavas novada dome	Nosacījumi
29	03.05.2012.	Nosacījumi Ķeguma novada teritorijas plānojuma 2013.-2024.gadam izstrādei	Ķeguma novada dome	Nosacījumi
28	03.05.2012.	Par atzinumu Ķekavas novada Ķekavas pagasta teritorijas plānojuma 2009.-2021.gadam grozījumu daļā „Teritorijas plānotā (atļautā) izmantošana” 1.redakcijai	Ķekavas novada dome	Atzinums
27	27.04.2012.	Par atzinuma sniegšanu Saulkrastu novada teritorijas plānojuma 2012.-2024.gadam 1.redakcijai	Saulkrastu novada dome	Atzinums
26	24.04.2012.	Nosacījumi Mārupes novada teritorijas plānojuma 2014.-2026.gadam izstrādei	Mārupes novada dome	Nosacījumi
25	20.04.2012.	Par attīstības stratēģijas saskaņošanu Vidzemes lauku partnerībai „Brasla”	Vidzemes lauku partnerībai „Brasla”	Atzinums
24	17.04.2012.	Par Rīgas plānošanas reģiona atzinumu Stopiņu novada attīstības programmai 2012.-	Stopiņu novada dome	Atzinums

RĪGAS PLĀNOŠANAS REĢIONA ATTĪSTĪBAS UZRAUDZĪBAS ZIŅOJUMS 2013 / 2014

		2018.gadam un Vides pārskatam		
23	17.04.2012.	Par atzinuma sniegšanu publisko un privāto partnerattiecību biedrības „Sernikon” attīstības stratēģijas grozījumiem	Publisko un privāto partnerattiecību biedrībai „Sernikon”	Atzinums
22	17.04.2012.	Par atsauksmes sniegšanu Limbažu novada teritorijas plānojuma 2012.-2024.gadam galīgajai redakcijai	Limbažu novada dome	Atzinums
21	10.04.2012.	Par atzinuma sniegšanu Tukuma novada teritorijas plānojuma 2011.-2023.gadam galīgajai redakcijai	Tukuma novada dome	Atzinums
20	10.04.2012.	Par atzinuma sniegšanu Mālpils novada teritorijas plānojuma 2012.-2023.gadam 1.redakcijai un tā vides pārskatam	Mālpils novada dome	Atzinums
19	10.04.2012.	Par atzinuma sniegšanu publisko un privāto partnerattiecību biedrības „Zied zeme” attīstības stratēģijas grozījumiem	Publisko un privāto partnerattiecību biedrībai „Zied zeme”	Atzinums
18	05.04.2012.	Par Rīgas plānošanas reģiona atzinumu Mālpils novada attīstības programmai 2012.-2018.gadam	Mālpils novada dome	Atzinums
17	27.03.2012.	Par atzinuma sniegšanu Siguldas novada teritorijas plānojumam 2012.-2024.gadam 1.redakcijai	Siguldas novada dome	Atzinums
16	27.03.2012.	Par komentāriem un priekšlikumiem Vides pārskata projektam Siguldas novada teritorijas plānojumam 2012.-2024.gadam	Siguldas novada dome	Atzinums
15	16.03.2012.	Par atzinuma sniegšanu biedrības „Partnerība Daugavkrasts” attīstības stratēģijas grozījumiem	Biedrībai „Partnerība Daugavkrasts”	Atzinums
14	14.03.2012.	Par atzinuma sniegšanu biedrības „Kandavas Partnerība” attīstības stratēģijas grozījumiem	Biedrībai „Kandavas Partnerība”	Atzinums
13	13.03.2012.	Par atzinumu Engures novada teritorijas plānojuma 2013.-2025.gadam 1.redakcijai un vides pārskata projektam	Engures novada dome	Atzinums
12	08.03.2012.	Par atsauksmes sniegšanu Babītes pagasta teritorijas plānojuma 2008.-2020.gadam un Salas pagasta teritorijas plānojuma 2005.-2017.gadam grozījumu galīgajai redakcijai	Babītes novada dome	Atzinums
11	27.02.2012.	Nosacījumi Garkalnes novada teritorijas plānojuma 2013.-2024.gadam izstrādei	Garkalnes novada dome	Nosacījumi
10	27.02.2012.	Par atzinuma sniegšanu „Rīgas rajona lauku attīstības biedrības” attīstības stratēģijas grozījumiem	Rīgas rajona lauku attīstības biedrībai	Atzinums
9	22.02.2012.	Par atzinuma sniegšanu biedrības „Lauku partnerība „Upe 8”” attīstības stratēģijas grozījumiem	Biedrībai „Lauku partnerība „Upe 8””	Atzinums
8	17.02.2012.	Par atzinuma sniegšanu biedrības „Pierīgas partnerība” attīstības stratēģijas grozījumiem	Biedrībai „Pierīgas partnerība”	Atzinums
7	08.02.2012.	Nosacījumi Inčukalna novada teritorijas plānojuma 2013.-2024.gadam izstrādei	Inčukalna novada dome	Nosacījumi
6	08.02.2012.	Par atzinuma sniegšanu biedrības „Baldones Partnerība” teritorijas attīstības stratēģijas 2009.-2013.gadam grozījumiem	Biedrībai „Baldones Partnerība”	Atzinums
5	02.02.2012.	Par atzinuma sniegšanu Ķekavas novada Baložu	Ķekavas novada dome	Atzinums

RĪGAS PLĀNOŠANAS REĢIONA ATTĪSTĪBAS UZRAUDZĪBAS ZIŅOJUMS 2013 / 2014

		pilsētas teritorijas plānojuma 2008.-2020.gadam 2011.gada grozījumu galīgajai redakcijai		
4	01.02.2012.	Par Rīgas plānošanas reģiona atzinumu Salaspils novada attīstības programmai 2012.-2018.gadam	Salaspils novada dome	Atzinums
3	30.01.2012.	Par atzinuma sniegšanu Jūrmalas pilsētas teritorijas plānojuma turpmākajiem 12 gadiem galīgajai redakcijai	Jūrmalas pilsētas dome	Atzinums
2	23.01.2012.	Par Rīgas plānošanas reģiona atzinumu Jaunpils novada attīstības programmai 2012.-2018.gadam	Jaunpils novada dome	Atzinums
1	10.01.2012.	Nosacījumi Rīgas domes 20.12.2005. saistošo noteikumu Nr.34 „Rīgas teritorijas izmantošanas un apbūves noteikumi” 15.pielikuma „Teritorijas plānotā (atļautā) izmantošana M1:10000” un 16.pielikuma „Apbūves stāvu skaita plāns M1:10000” grozījumu izstrādei	Rīgas domes pilsētas attīstības departaments	Nosacījumi



RĪGAS PLĀNOŠANAS REĢIONS
www.rpr.gov.lv