

Rīcības jaunajām pašvaldībām attiecībā uz teritorijas plānošanu pēc 01.07.2009.

**Reģionālās attīstības un pašvaldību
lietu ministrija**

Telpiskās plānošanas departaments



Pašvaldības kompetence teritorijas plānošanas jomā

- Likums “Par pašvaldībām” 14.panta otrās daļas 1.punkts
- Būvniecības likuma 7.panta pirmās daļas 1.punkts
- Teritorijas plānošanas likuma 7.panta sestās daļas 1. un 2.punkts



Novada pagastu un novada pilsētu pārvalžu kompetence

- Likums “Par pašvaldībām” 69.’ pants (kompetenču centrs) un 69.” pants (pārvaldes nolikums)
- Pašvaldības nolikumā nosaka darba organizāciju un administrācijas struktūru, t.sk., novada pagastu un novada pilsētu pārvalžu kompetenci



Ieteikumi jaunajiem novadiem



Reģionālās attīstības un pašvaldību lietu ministrija

-A +A LV EN

Par ministriju

Informācija

Darbības jomas

E-pārvalde

Eiropas Savienība

Investīcijas pašvaldībās

Sabiedrības līdzdalība

Mekēt

Galvenā lapa >> Darbības jomas >> Pašvaldības

Pašvaldības

Pašvaldības

Ieteikumi jaunajiem novadiem

Metodiskie materiāli

Rajonu pašvaldību reorganizācijas plāni

Pašvaldību kontakttinformācija

Pašvaldību darbības akti

Līdzekļi neparedzētiem gadījumiem

Perspektīvās pašvaldību finanšu izlīdzināšanas sistēmas pilnveidošanas metodikas (modeļa) izstrāde


Ikgadējās sarunas ar Latvijas Pašvaldību savienību

Visbiežāk uzdotie jautājumi

Tiesību akti

[DRUKĀT LAPU]

Ar 2009.gada 1.jūliju Latvijā darbu uzsāka **109 novadi un 9 republikas pilsētas**, kad vietējās pašvaldību vēlēšanās ievēlētā dome ievēlēs priekšsēdētāju. Līdz ar novada domes izveidi sēdi izbeidzas visu pirms tam novada teritorijā bijušo vietējo pašvaldību domju (padomju) pilnvaras.



Vietējo pašvaldību administratīvi teritoriālais iedalījums

Novadi un to teritoriālā iedalījuma vienības

Savukārt līdz 2009.gada 1.jūlijam Latvijā darbojās:

1.

PAŠVALDĪBĀM!



Ieteikumi jaunajiem novadiem



Par ministriju	Informācija	Darbības jomas	E-pārvalde	Eiropas Savienība	Investīcijas pašvaldībās
----------------	-------------	----------------	------------	-------------------	--------------------------

Galvenā lapa >> Darbības jomas >> Pašvaldības >> Ieteikumi jaunajiem novadiem

Ieteikumi jaunajiem novadiem

[DRUKĀT LAPU]

Ar 2009.gada 1.jūliju Latvijā turpmāk būs 118 pašvaldības – 109 novadi un deviņas republikas pilsētas: Rīga, Jūrmala, Valmiera, Liepāja, Ventspils, Rēzekne, Daugavpils, Jēkabpils un Jelgava.

Lai sniegtu atbalstu novadu domēm darbības uzsākšanā un dotu iespēju savlaicīgi sagatavoties un izprast darba specifiku novadā, Reģionālās attīstības un pašvaldību lietu ministrijas speciālisti ir sagatavojuši ieteikumus un metodiskus norādījumus darbam līdz novada domes pirmajai sēdei, kā arī sākotnējam darba posmam pēc novada domes darbības uzsākšanas.

- **Darbs pašvaldībām līdz novada domes pirmajai sēdei**
- **Darbs pēc novadu pašvaldību izveides**

Savukārt, lai iedzīvotājiem radītu lielāku izpratni par vēlēšanu norisi un jaunveidojamo novadu darba uzsākšanu, ministrija ir sagatavojusi atbildes uz **biežāk uzdotajiem jautājumiem.**

- **Kontaktinformācija par novada darbības uzsākšanas jautājumiem**

Ieteikumi jaunajiem novadiem

- Teritorijas plānošanas likuma Pārejas noteikumu 13.punkts:

“Triju mēnešu laikā pēc jaunizveidotās novada domes pirmās sēdes novada dome apstiprina (pārapstiprina) ar saistošajiem noteikumiem novada pašvaldības teritorijā ietilpstošo bijušo vietējo pašvaldību (novada teritoriālo vienību) teritorijas plānojumus un detālplānojumus.

Līdz teritorijas plānojumu un detālplānojumu apstiprināšanai ir spēkā novadu veidojošo bijušo vietējo pašvaldību saistošie noteikumi par teritorijas plānojumu un detālplānojumu apstiprināšanu”



Novadi bez novada teritoriālā iedalījuma

- MKN 883 77.punkts:

Triju mēnešu laikā (līdz 6.septembrim) pēc vietējo pašvaldību vēlēšanām jaunievēlētā vietējās pašvaldības dome izvērtē vietējās pašvaldības teritorijas plānojumu un pieņem lēmumu par tā atstāšanu spēkā, par grozījumu izdarīšanu tajā vai par jauna vietējās pašvaldības teritorijas plānojuma izstrādi.

Ādažu novads

Baldones novads

Carnikavas novads

Mālpils novads

Mārupes novads

Ropažu novads

Sēlpils novads

Saulkrastu novads

Sējas novads

Stopiņu novads



Ieteikumi jaunajiem novadiem

6.§

Par novada domes teritoriālo vienību detālplānojumiem

(ziņo J.Kalniņš)

Pamatojoties uz likuma „Par pašvaldībām” 21.panta pirmās daļas 16.punktu, Teritorijas plānošanas likuma 6.panta sesto daļu un Pārejas noteikumu 13.punktu, **atklāti balsojot: PAR** – J.Kalniņš, I.Kalniņš, A.Kalniņš, S.Kalniņa....; **PRET** –nav; **ATTURAS** – nav, Tālavas novada dome **NOLEMJ:**


1. Uzdot plānošanas dienestam līdz 2009.gada „1.” septembrim apkopot informāciju par novada pašvaldības administratīvajā teritorijā ietilpstošo bijušo vietējo pašvaldību (novada teritoriālo vienību) detālplānojumiem (spēkā esošs, izstrādes stadijā, nepieciešams atcelt SN) un priekšlikumus lēmuma pieņemšanai iesniegt izskatīšanai domes Attīstības komitejā.
2. Attīstības komitejai līdz 2009.gada „10.”septembrim iesniegt saistošo noteikumu projektus par novada teritoriālo vienību detālplānojumiem izskatīšanai novada domes sēdē.



Ieteikumi jaunajiem novadiem

- plānošanas dienests apkopo informāciju par bijušo vietējo pašvaldību detālplānojumiem:

Pagasts/ pilsēta	Pārapstiprināt SN	Izstrādes procesā		Atcelt SN
		Lēmums par uzsākšanu	Teritorija	
Kalniņu pagasts	13.03.2008. Nr.5	16.11.2006. (Nr.12, 5.§)	“Matīņi” (kadastra Nr.8888 001 111 1)	07.10.2005. Nr.7
	21.08.2007. Nr.9	10.01.2008. (Nr.1, 1.§)	“Veckārkli” (kadastra Nr.8888 003 22 22)	
Lejas pagasts		05.05.2007. (Nr.14, 6.§)	“Priedes” (kadastra Nr.6500 007 01 01)	
		
Liepziedu pagasts				



Ieteikumi jaunajiem novadiem

1.§

Par novada teritoriālo vienību teritorijas plānojumu apstiprināšanu
(ziņo **J.Kalniņš**)

Pamatojoties uz likuma „Par pašvaldībām” 21.panta pirmās daļas 16.punktu, Teritorijas plānošanas likuma 6.panta sesto daļu un Pārejas noteikumu 13.punktu, atklāti **balsojot: PAR- J.Kalniņš, I.Kalniņš, A.Kalniņš, S.Kalniņa....; PRET – nav; ATTURAS – nav, Tālavas novada dome NOLEMJ:**

1. Izdot saistošos noteikumus Nr.12 ”**Par Tālavas novada teritorijas plānojumiem**”.
2. Lēmumu par saistošo noteikumu izdošanu publicēt laikrakstos “**Tālavas Ziņotājs**” un “**Latvijas Vēstnesis**”, un ievietot pašvaldības mājas lapā www.talava.lv.
3. Saistošos noteikumus pēc parakstīšanas nosūtīt Reģionālās attīstības un pašvaldību lietu ministrijai.

Priekšsēdētājs

(paraksts)

I.Kalniņš



Ieteikumi jaunajiem novadiem

Apstiprināti ar Tālavas novada domes
2009.gada 17.septembra
sēdes lēmumu (protokols Nr.7, 1.§)

Tālavas novada domes saistošie noteikumi Nr.12
“Par Tālavas novada teritorijas plānojumiem”

Izdoti saskaņā ar likuma „Par pašvaldībām”
21.panta pirmās daļas 16.punktu
Teritorijas plānošanas likuma
6.panta sesto daļu un Pārejas noteikumu 13.punktu


Apstiprināt **Tālavas novada teritorijas plānojumu**, kas sastāv no:

1. **Kalniņu pagasta teritorijas plānojuma, kas apstiprināts ar Kalniņu pagasta padomes padomes 2007.gada 12.februāra saistošajiem noteikumiem Nr.6 “Kalniņu pagasta teritorijas plānojums”,**
2. **Lejas pagasta teritorijas plānojuma, kas apstiprināts ar Lejas pagasta padomes 2007.gada 24.septembra saistošajiem noteikumiem Nr.11 “Lielā rajona Lejas pagasta teritorijas plānojums 2007.-2019.gadam”,**
- ...
6. **Liepziestu pagasta teritorijas plānojuma, kas apstiprināts ar Liepziestu pagasta padomes 2008.gada 12.jūlija saistošajiem noteikumiem Nr.8 “Liepziestu pagasta teritorijas plānojuma grafiskā daļa un teritorijas izmantošanas un apbūves noteikumi”.**

Priekšsēdētājs

(paraksts)

I.Kalniņš



Uzmanību!

Pārapstiprinot pašvaldību saistošos noteikumus, nedrīkst veikt izmaiņas/ labojumus teritorijas plānojumā

Ja nepieciešamas izmaiņas, jāpieņem lēmums par grozījumu izstrādi, ievērojot normatīvajos aktos noteikto procedūru



Ieteikumi jaunajiem novadiem

2.§

Par novada teritoriālo vienību detālplānojumu apstiprināšanu

(ziņo **J.Kalniņš**)

Pamatojoties uz likuma „Par pašvaldībām” 21.panta pirmās daļas 16.punktu, Teritorijas plānošanas likuma 6.panta sesto daļu un Pārejas noteikumu 13.punktu, atklāti **balsojot: PAR- J.Kalniņš, I.Kalniņš, A.Kalniņš, S.Kalniņa....; PRET – nav; ATTURAS – nav, Tālavas novada dome NOLEMJ:**

1. Izdot saistošos noteikumus **Nr.13 “Par Kalniņu pagasta padomes 2008.gada 11.marta saistošajiem noteikumiem Nr.5 “Par detālplānojuma nekustamajam īpašumam “Sudrabiņi” (kad. Nr.8888 001 0013), Lielā rajona Kalniņu pagastā grafisko daļu un teritorijas izmantošanas un apbūves noteikumiem”**”;
2. Izdot saistošos noteikumus **Nr.14 “Par Lejas pagasta padomes 2008.gada 15.jūnija saistošajiem noteikumiem Nr.3/2008 “Detālplānojuma nekustamajiem īpašumiem “Ratiņi” un “Pirtiņas” apstiprināšana”**”;
3. Izdot saistošos noteikumus **Nr.15 “....”**;
- 4....
8. Izdot saistošos noteikumus **Nr.20 “Par Kalniņu pagasta padomes 2005.gada 7.oktobra saistošo noteikumu Nr.7 “Par detālplānojuma apstiprināšanu” atcelšanu”**.
9. Lēmumu par saistošo noteikumu izdošanu publicēt laikrakstos **“Tālavas Ziņotājs”** un **“Latvijas Vēstnesis”**, un ievietot pašvaldības mājas lapā www.talava.lv.
10. Saistošos noteikumus pēc parakstīšanas nosūtīt Reģionālās attīstības un pašvaldību lietu ministrijai.

Priekšsēdētājs

(paraksts)

I.Kalniņš

Ieteikumi jaunajiem novadiem

A variants

Apstiprināti ar Tālavas novada domes
2009.gada 17.septembra
sēdes lēmumu (protokols Nr.7, 2.§, 1.p.)

Tālavas novada domes saistošie noteikumi Nr.13

**Par Kalniņu pagasta padomes 2008.gada 11.marta saistošo noteikumu Nr.5
“Par detālplānojuma nekustamajam īpašumam “Sudrabiņi” (kad.
Nr.8888 001 0013), Lielā rajona Kalniņu pagastā grafisko daļu un teritorijas
izmantošanas un apbūves noteikumiem”” apstiprināšanu**

Izdoti saskaņā ar likuma „Par pašvaldībām”
21.panta pirmās daļas 16.punktu
Teritorijas plānošanas likuma
6.panta sesto daļu un Pārejas noteikumu 13.punktu

Ar šiem saistošajiem noteikumiem ir apstiprināti **Kalniņu pagasta padomes
2008.gada 11.marta saistošie noteikumi Nr.5 “Par detālplānojuma
nekustamajam īpašumam “Sudrabiņi” (kad. Nr.8888 001 0013), Lielā rajona
Kalniņu pagastā grafisko daļu un teritorijas izmantošanas un apbūves
noteikumiem”**.

Priekšsēdētājs

(paraksts)

I.Kalniņš



Ieteikumi jaunajiem novadiem

B variants

Apstiprināti ar Tālavas novada domes
2009.gada 17.septembra
sēdes lēmumu (protokols Nr.7, 2.§, 1.p.)

Tālavas novada domes saistošie noteikumi Nr.13

Par Kalniņu pagasta padomes 2008.gada 11.marta saistošo noteikumu Nr.5 “Par detālplānojuma nekustamajam īpašumam “Sudrabiņi” (kad. Nr.8888 001 0013), Lielā rajona Kalniņu pagastā grafisko daļu un teritorijas izmantošanas un apbūves noteikumiem”” apstiprināšanu

Izdoti saskaņā ar likuma „Par pašvaldībām”
21.panta pirmās daļas 16.punktu
Teritorijas plānošanas likuma
6.panta sesto daļu un Pārejas noteikumu 13.punktu

1. Ar šiem saistošajiem noteikumiem tiek pārapstiprināts detālplānojums nekustamam īpašumam **Sudrabiņi” (kad. Nr.8888 001 0013).**
2. Atzīt par spēku zaudējušiem **Kalniņu pagasta padomes 2008.gada 11.marta saistošos noteikumus Nr.5 “Par detālplānojuma nekustamajam īpašumam “Sudrabiņi” (kad. Nr.8888 001 0013), Lielā rajona Kalniņu pagastā grafisko daļu un teritorijas izmantošanas un apbūves noteikumiem”” apstiprināšanu**

Priekšsēdētājs

(paraksts)

I.Kalniņš



Ieteikumi jaunajiem novadiem

Apstiprināti ar Tālavas novada domes
2009.gada 17.septembra
sēdes lēmumu (protokols Nr.7, 2.§, 2.p.)

Tālavas novada domes saistošie noteikumi Nr.14

Par Lejas pagasta padomes 2008.gada 15.jūnija saistošo noteikumu
Nr.3/2008 “Detālplānojuma nekustamajiem īpašumiem “Ratiņi” un “Pirtiņas”
apstiprināšana” **atcelšanu**


Izdoti saskaņā ar likuma „Par pašvaldībām”
21.panta pirmās daļas 16.punktu
Teritorijas plānošanas likuma
6.panta sesto daļu un Pārejas noteikumu 13.punktu

Ar šiem saistošajiem noteikumiem **ir atcelti** Lejas pagasta padomes
2008.gada 15.jūnija saistošie noteikumi Nr.3/2008 “Detālplānojuma
nekustamajiem īpašumiem “Ratiņi” un “Pirtiņas” apstiprināšana”.

Priekšsēdētājs

(paraksts)

I.Kalniņš



Par publikāciju laikrakstā “Latvijas Vēstnesis”

- Likums “Par pašvaldībām” 45.ļ:
šā likuma 45.panta (2) - (8) ([saistošos noteikumus laikrakstā “Latvijas Vēstnesis”](#). [Publicē tikai republikas pilsētas dome](#)) neattiecina uz saistošajiem noteikumiem teritorijas plānošanas jautājumos, kuri stājas spēkā saskaņā ar Teritorijas plānošanas likuma noteikumiem
- Teritorijas plānošanas likuma 6.panta sestā daļa:
Saistošie noteikumi, ar kuriem pieņemts teritorijas plānojums vai detālplānojums stājas spēkā [nākamajā dienā pēc tam, kad lēmums](#) par pašvaldības saistošo noteikumu izdošanu publicēts laikrakstā “Latvijas Vēstnesis”.



Izstrādes procesā esošie teritorijas plānojuma grozījumi?

Teritorijas plānošanas likuma Pārejas noteikumu 14.punkts:

Ja vietējā pašvaldība uzsākusi teritorijas plānojuma vai tā grozījumu izstrādi pirms novada izveidošanas, teritorijas plānojuma vai tā grozījumu izstrādi pabeidz novada pašvaldība un apstiprina ar novada domes saistošajiem noteikumiem, ja līdz tam laikam nav stājies spēkā novada pašvaldības teritorijas plānojums

Tālavas novada
saistošie noteikumi
Nr.12



Pašvaldības teritorijas plānojuma grozījumus apstiprina kā saistošo noteikumu, ar kuriem **pārapstiprināti** teritoriālo vienību teritorijas plānojumi, grozījumus



Pilsētas ar lauku teritoriju

Ministru kabinets, izvērtējis vietējo pašvaldību lēmumus, līdz 2010.gada 1.janvārim sagatavo un iesniedz Saeimai likumprojektu par pilsētas ar lauku teritoriju sadalīšanu novada pilsētā un novada pagastā vai pilsētas lauku teritorijas pievienošanu esošajam novada pagastam. Līdz likuma grozījumu spēkā stāšanās dienai pilsētās ar lauku teritoriju pilsētas teritorija pielīdzināma novada pilsētai, bet pilsētas lauku teritorija - novada pagastam.

Administratīvo teritoriju un apdzīvoto vietu likuma Pārejas noteikumu 19.punkts

- Līdz 1.septembrim izlemt par pilsētas lauku teritorijas:
 - » pārsaukšanu par novada pagastu
 - » teritorijas pievienošanu kādam esošajam novada pagastam

Ainažu pilsēta ar lauku teritoriju

Alojas pilsēta ar lauku teritoriju

Ķeguma pilsēta ar lauku teritoriju

Lielvārdes pilsēta ar lauku teritoriju

Salacgrīvas pilsēta ar lauku teritoriju

Staiceles pilsēta ar lauku teritoriju



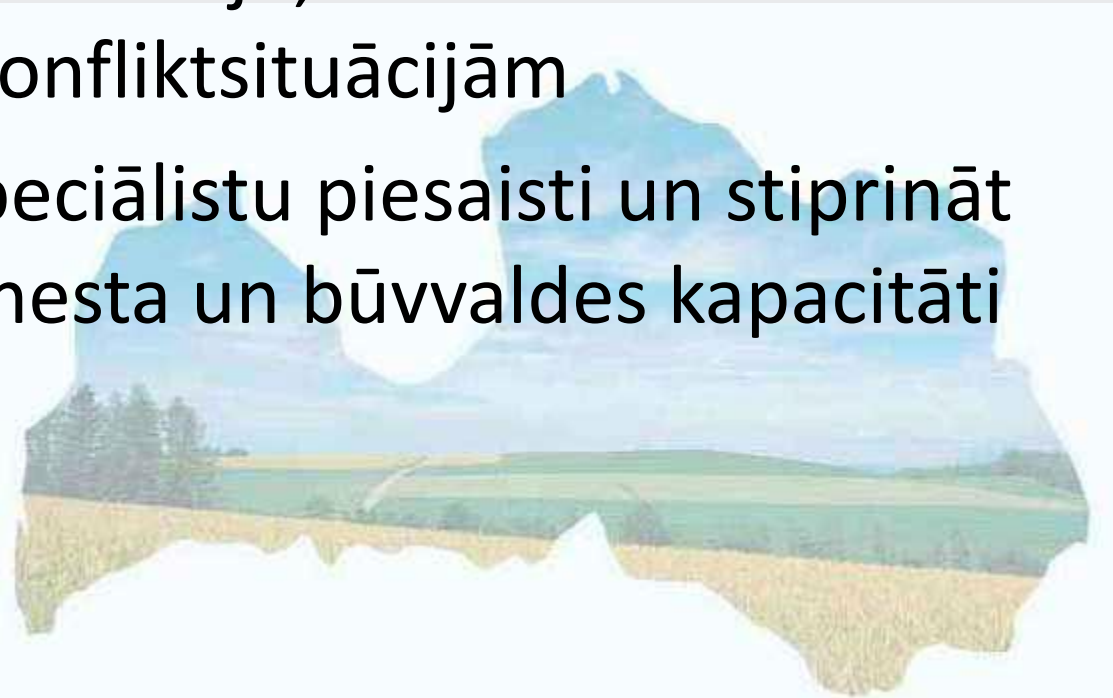
Izstrādes vadītājs

- MKN 883 izstrādes vadītājs – pašvaldības amatpersona
- Pārskatīt bijušo pašvaldību lēmumus, ar kuriem apstiprināti izstrādes procesā esošo teritorijas plānošanas dokumentu izstrādes vadītāji, nepieciešamības gadījumā precizējot tos



Ieteikumi turpmākai rīcībai

- Apzināt esošo situāciju plānošanā, būvniecībā, teritorijas attīstībā
- Sakārtot dokumentāciju, lai izvairītos no nevajadzīgām konfliktsituācijām
- Padomāt par speciālistu piesaisti un stiprināt plānošanas dienesta un būvvaldes kapacitāti



**Uz turpmāku
sadarbību!**

