



Teritorijas attīstības plānošana Kurzemē

Dace Strazdiņa

Kurzemes plānošanas reģions
Plānošanas nodaļas vadītāja



RĪGAS
PLĀNOŠANAS
REĢIONS



SABIEDRĪBAS INTEGRĀCIJAS FONDS



I E G U L D Ī J U M S T A V Ā N Ā K O T N Ē

Plānošanas situācija Kurzemes plānošanas reģionā



- Kurzemes plānošanas reģionā ietilpst divas republikas pilsētas – Liepāja un Ventspils, un 18 novadi, kopā 20 vietējās pašvaldības.
- Teritorijas platības ziņā lielākais reģionā ir Ventspils novads, tam seko Talsu, Kuldīgas un Saldus novadi, bet mazākais ir Mērsraga novads.



KPR attīstības plānošanas dokumenti

1. KURZEMES REĢIONA ATTĪSTĪBAS STRATĒGIJAS PROJEKTS

- Kurzemes plānošanas reģiona attīstības stratēģijas projektu KPR Attīstības padome apstiprināja 2004.gadā tikai konceptuāli, līdz ar to tam ir ieteikuma raksturs.

2. KURZEMES REĢIONA TELPISKAIS (TERITORIJAS) PLĀNOJUMS 2006.-2026.GADAM

- Kurzemes plānošanas reģiona teritorijas plānojumu 2006.-2026.gadam KPR Attīstības padome apstiprināja 2008.gada 09.janvārī un tas stājās spēkā 2008. gada 6.februārī.
- 2009.gada 19.augustā Kurzemes plānošanas reģiona Attīstības padome pieņēma lēmumu par plānošanas reģiona teritorijā ietilpstošo rajonu teritorijas plānojumu iekļaušanu plānošanas reģiona teritorijas plānojumā pielikumu veidā.

3. KURZEMES PLĀNOŠANAS REĢIONA RĪCĪBAS PLĀNS 2010. - 2013.GADAM

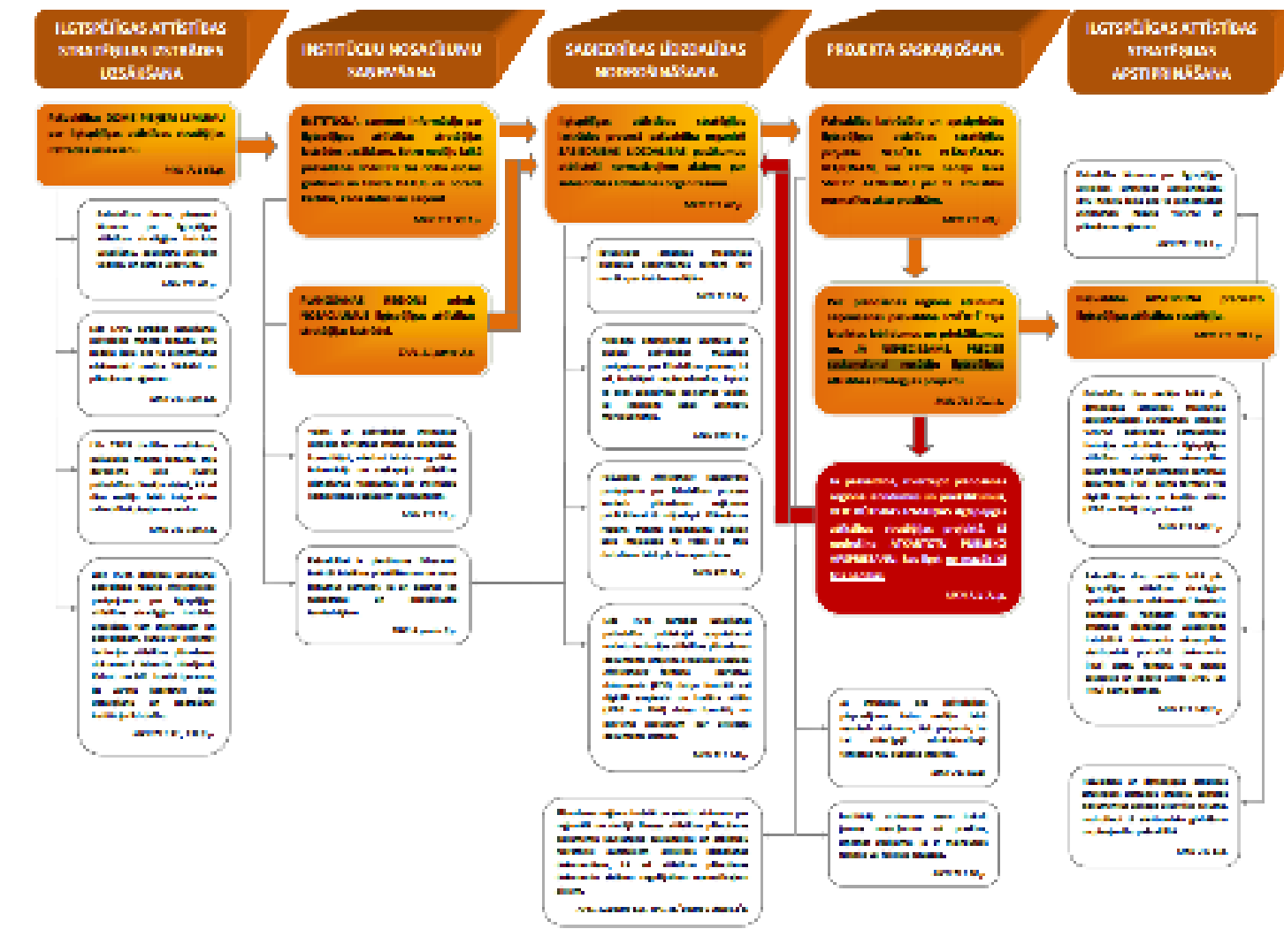
- Kurzemes plānošanas reģiona Attīstības padome 2009.gada 4.novembrī apstiprināja Kurzemes plānošanas reģiona Rīcības plānu 2010-2013.gadam.



Reģiona loma un iesaiste pašvaldību attīstības plānošanas dokumentu izstrādē

Lai saprotamāk un uzskatāmāk izskaidrotu pašvaldību teritorijas attīstības plānošanas dokumentu izstrādes kārtību saskaņā ar MKN 711 un citu normatīvo aktu prasībām, Kurzemes plānošanas reģiona Plānošanas nodaļa ir sagatavojusi trīs shematiskus attēlus kā palīgmateriālu pašvaldību plānotājiem ikdienas darbā

Pašvaldību ilgtspējīgas attīstības stratēģiju izstrādes kārtība



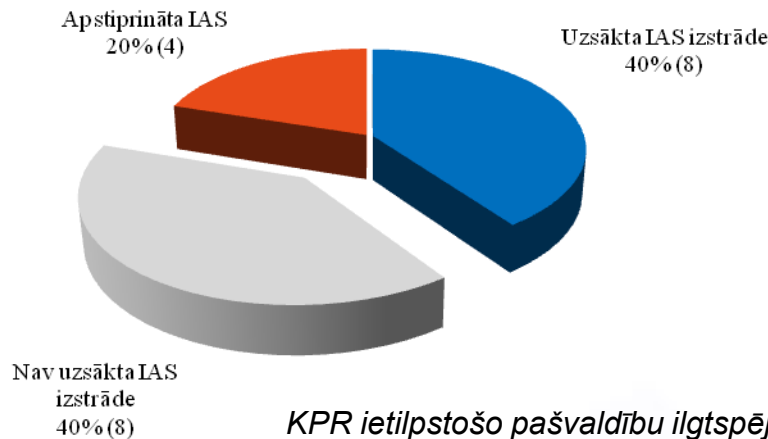
Reģiona loma un iesaiste pašvaldību attīstības plānošanas dokumentu izstrādē

- ✚ Lai uzlabotu Kurzemes plānošanas reģionā ietilpstošo pašvaldību teritorijas attīstības plānošanas koordinēšanu un pārvaldību, kopš 2013.gada janvāra Kurzemes plānošanas reģiona Plānošanas nodaļa ir uzsākusi veidot vietējo pašvaldību attīstības plānošanas dokumentu datubāzi par uzsāktajiem, izstrādes stadijā esošajiem un apstiprinātajiem pašvaldību teritorijas attīstības plānošanas dokumentiem - ilgtspējīgas attīstības stratēģijām, attīstības programmām un teritorijas plānojumiem.



Reģionā ietilpstošo pašvaldību IAS izstrāde

Šobrīd vairāk nekā puse Kurzemes plānošanas reģionā ietilpstošo pašvaldību ir uzsākušas ilgtspējīgas attīstības stratēģiju izstrādi, t.sk. 4 pašvaldības ir apstiprinājušas IAS. Rojas un Mērsraga novada pašvaldības IAS apstiprināja 2011.gadā, Aizputes novada pašvaldība – 2012.gadā, bet šogad ir apstiprināta Rucavas novada ilgtspējīgas attīstības stratēģija 2013.-2038.gadam.

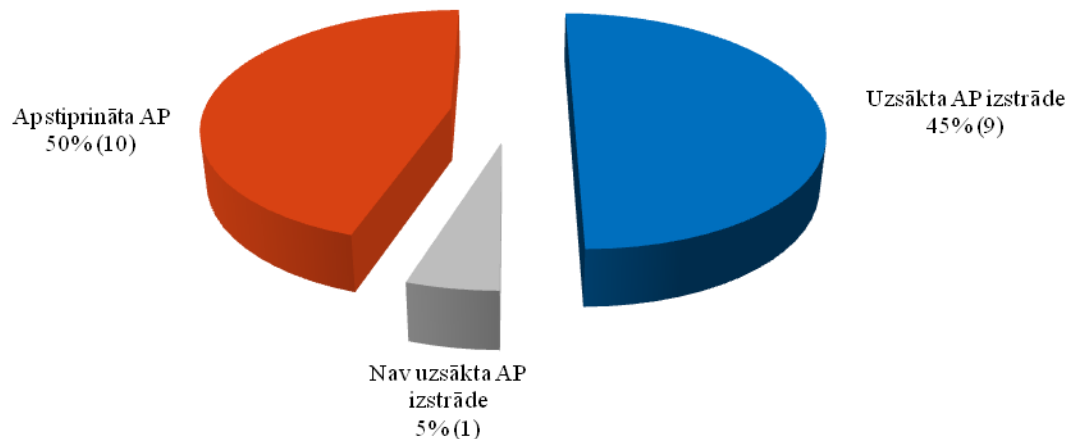


KPR ietilpstošo pašvaldību ilgtspējīgas attīstības stratēģijas uz 19.04.2013.



Reģionā ietilpstošo pašvaldību attīstības programmu izstrāde

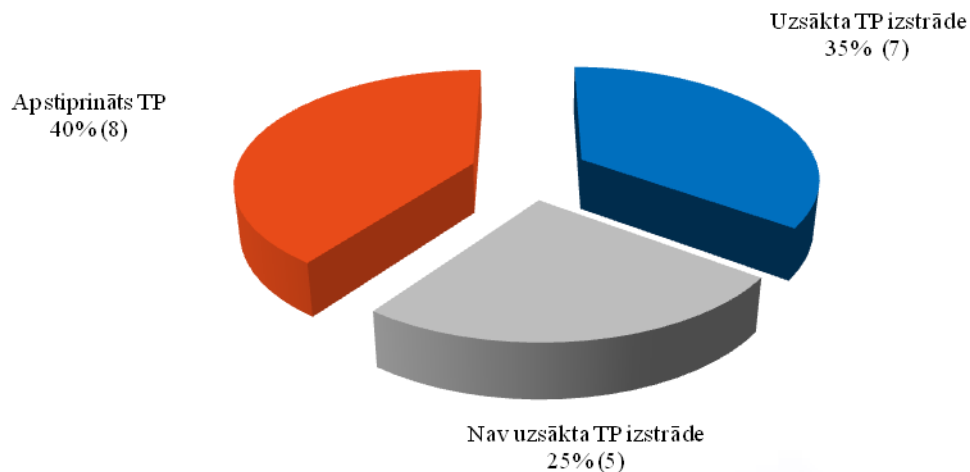
Pēc novadu izveides gandrīz visas reģionā ietilpstošās pašvaldības (95%) ir uzsākušas jaunu attīstības programmu izstrādi, t.sk. 10 no tām ir apstiprinātas.



KPR ietilpstošo pašvaldību attīstības programmas uz 19.04.2013.

Reģionā ietilpstošo pašvaldību teritorijas plānojumu izstrāde

Lielākā daļa (75%) reģionā ietilpstošo pašvaldību ir uzsākušas jaunu teritorijas plānojumu izstrādi, t.sk. 8 pašvaldības ir pabeigušas teritorijas plānojumu izstrādi - tie ir apstiprināti un stājušies spēkā



KPR ietilpstošo pašvaldību teritorijas plānojumi uz 19.04.2013.



Kārtība, kādā KPR izvērtē pašvaldību IAS un AP

KPR izvērtē pašvaldības ilgtspējīgas attīstības stratēģiju un attīstības programmu saskaņā ar kārtības pielikumos iekļautajiem vērtēšanas kritērijiem, atzīmējot ar „jā”, „nē” vai „daļēji” un ailē „komentārs” sniedzot vērtējuma pamatojumu.

Ja IAS/AP neatbilst **daļai no noteiktajiem kritērijiem**, KPR atzinumā norāda uz konstatētajiem trūkumiem un nepieciešamajiem uzlabojumiem, neatbalstot pašvaldības IAS/ AP apstiprināšanu.

Ja IAS/AP neatbilst pārējiem kritērijiem, KPR atzinumā norāda uz konstatētajiem trūkumiem un nepieciešamajiem uzlabojumiem, atbalstot pašvaldības IAS/ AP apstiprināšanu ar nosacījumu, ka IAS/AP pirms apstiprināšanas tiek precizēta.



Kritēriji par IAS atbilstību KPR teritorijas attīstības plānošanas dokumentiem un normatīvajos aktos noteiktajām prasībām

1. **Pašvaldības ilgtspējīgas attīstības stratēģija ir izstrādāta atbilstoši noteiktajai attīstības plānošanas sistēmai** (Attīstības plānošanas sistēmas likuma 8. un 9.panta (4) daļa, Teritorijas attīstības plānošanas likuma 5.pants, MK noteikumu Nr.711 „Noteikumi par pašvaldību teritorijas attīstības plānošanas dokumentiem” 9.punkts)

| N.P.K. | Kritērijs | Pants/ punkts normatīvajos aktos |
|--------|--|--|
| 1.1. | IAS ir izstrādāta ilgtermiņam (līdz 25 gadiem) | APSL 8.pants |
| 1.2. | IAS ir izstrādāta, ievērojot hierarhiski augstāka nacionāla līmeņa attīstības plānošanas dokumentā - Latvijas ilgtspējīgas attīstības stratēģijā līdz 2030 noteiktos ilgtermiņa attīstības mērķus un prioritātes | APSL 9.panta (4)daļa; TAPL 5.pants; MKN 711 9.punkts |
| 1.3. | IAS ir izstrādāta saskaņā ar attiecīgā plānošanas reģiona teritorijas attīstības plānošanas dokumentos noteiktajiem ilgtermiņa attīstības mērķiem un prioritātēm | APSL 9.panta (4)daļa; TAPL 5.pants; MKN 711 9.punkts |



2. **IAS ietver šādas sadaļas** (Teritorijas attīstības plānošanas likuma 21.panta (1)daļa, MK noteikumu Nr.711 „Noteikumi par pašvaldību teritorijas attīstības plānošanas dokumentiem” 2.1.nodaļas 10.punkts)

| N.P.K. | Kritērijs | Pants/ punkts normatīvajos aktos |
|--------|---|---|
| 2.1. | Stratēģiskā daļa | MKN 711 10.1.punkts |
| 2.2. | Telpiskās attīstības perspektīva rakstveidā un grafiskā veidā | TAPL 21.panta (1) daļa; MKN 711 10.2.punkts |



3. **Stratēģiskā daļa** (Teritorijas attīstības plānošanas likuma 21.panta (1)daļa, MK noteikumu Nr.711 „Noteikumi par pašvaldību teritorijas attīstības plānošanas dokumentiem” 2.1.nodaļas 10.punkts)

| N.P.K. | Kritērijs | Pants/ punkts normatīvajos aktos |
|--------|---|---|
| 3.1. | Stratēģiskajā daļā ir ietverts ilgtermiņa attīstības redzējums (vīzija), stratēģiskie mērķi un attīstības prioritātes | TAPL 21.panta (1) daļa; MKN 711 10.1.punkts |
| 3.2. | Stratēģiskajā daļā ir ietverta teritorijas specializācija | MKN 711 10.1.punkts |



4. Telpiskās attīstības perspektīva (Teritorijas attīstības plānošanas likuma 21.panta (2)daļa, MK noteikumu Nr.711 „Noteikumi par pašvaldību teritorijas attīstības plānošanas dokumentiem” 2.1.nodaļas 11.punkts)

| N.P.K. | Kritērijs | Pants/ punkts normatīvajos aktos |
|--------|--|---|
| 4.1. | Telpiskās attīstības perspektīvā ir aprakstīta un grafiski attēlota vēlamā teritorijas telpiskā struktūra | MKN 711 11.punkts |
| 4.2. | Telpiskās attīstības perspektīvā ir ietverti nozīmīgākie esošās telpiskās struktūras elementi un vēlamās ilgtermiņa izmaiņas, galvenās funkcionālās telpas | TAPL 21.panta (2) daļa; MKN 711 10.1.punkts |
| 4.3. | Telpiskās attīstības perspektīvā ir ietverta apdzīvojuma struktūra un publisko pakalpojumu klāsts | TAPL 21.panta (2) daļa; MKN 711 10.2.punkts |
| 4.4. | Telpiskās attīstības perspektīvā ir ietverti galvenie transporta koridori un infrastruktūra, kā arī maģistrālie inženierkomunikāciju tīkli un objekti | TAPL 21.panta (2) daļa; MKN 711 10.3.punkts |
| 4.5. | Telpiskās attīstības perspektīvā ir ietverta dabas teritoriju telpisko struktūra, tajā skaitā īpaši aizsargājamo dabas teritoriju tīkls | TAPL 21.panta (2) daļa; MKN 711 10.4.punkts |
| 4.6. | Telpiskās attīstības perspektīvā ir ietvertas kultūrvēsturiski nozīmīgās teritorijas un ainaviski vērtīgās teritorijas | TAPL 21.panta (2) daļa; MKN 711 10.5.un 10.6.punkts |
| 4.7. | Telpiskās attīstības perspektīvā ir ietvertas prioritāri attīstāmās teritorijas | TAPL 21.panta (2) daļa; MKN 711 10.3.punkts |
| 4.8. | Telpiskās attīstības perspektīvā ir noteiktas teritoriju attīstības vadlīnijas | TAPL 21.panta (2) daļa |

5. **IAS īstenošanas uzraudzība** (Teritorijas attīstības plānošanas likuma 12.panta (3) daļa, MK noteikumu Nr.711 „Noteikumi par pašvaldību teritorijas attīstības plānošanas dokumentiem” 12.punkts)

| N.P.K. | Kritērijs | Pants/ punkts normatīvajos aktos |
|--------|---|----------------------------------|
| 5.1. | IAS īstenošanas uzraudzībai noteikti rezultatīvie rādītāji, kurus paredzēts regulāri novērtēt | MKN 711 12.punkts |

6. **Sabiedrības līdzdalība IAS izstrādē** (Teritorijas attīstības plānošanas likuma 4.pants, Ministru kabineta 2009.gada 25.augusta noteikumi Nr.970 „Sabiedrības līdzdalības kārtība attīstības plānošanas procesā” 9.1., 9.4., 10.2., 10.4., 10.5., 12.1., 12.2., 13. un 14.punkts, MK noteikumu Nr.711 „Noteikumi par pašvaldību teritorijas attīstības plānošanas dokumentiem” 67.,68. un 71.punkts)

| N.P.K. | Kritērijs | Pants/ punkts normatīvajos aktos |
|--------|---|----------------------------------|
| 6.1. | IAS izstrādes procesā ir notikusi dokumenta publiskā apspriešana, kuras termiņš nav mazāks par četrām nedēļām (atkārtotas publiskās apspriešanas termiņš nav mazāks par trīs nedēļām) | MKN 711 68. un 71.punkts |
| 6.2. | IAS izstrādes procesā sabiedrības līdzdalības pasākumi ir organizēti atbilstoši normatīvajiem aktiem par sabiedrības līdzdalības organizēšanu | MKN 711 67.punkts |
| 6.3. | AP izstrādes procesā ir apzinātas un iesaistītas sabiedrības mērķgrupas, kuras tieši skar attīstības plānošanas dokumentu | MKN 970 12.1.punkts |
| 6.4. | AP izstrādes procesā ir izvēlēti piemērotākie sabiedrības līdzdalības veidi, veicinot efektīvu, atklātu, ietverošu, savlaicīgu un atbildīgu sabiedrības iesaistīšanos attīstības plānošanas procesā | MKN 970 12.2.punkts |

| N.P.K. | Kritērijs | Pants/ punkts normatīvajos aktos |
|--------|--|----------------------------------|
| 6.5. | Pašvaldības mājas lapā sadaļā „Sabiedrības līdzdalība” ievietots paziņojums par līdzdalības procesu atbilstoši normatīvajiem aktiem par kārtību, kādā iestādes ievieto informāciju internetā | MKN 970 13.punkts |
| 6.6. | Paziņojumi par līdzdalības procesu AP izstrādē ir izplatīti citos sabiedrībai pieejamos veidos, lai iespējami labāk sasniegtu mērķauditoriju | MKN 970 13.punkts |
| 6.7. | Publiskās apspriešanas laikā ir nodrošināta apspriežamā dokumenta publiska pieejamība pašvaldības mājas lapā. | MKN 970 10.2.punkts |
| 6.8. | Paziņojumā par publisko apspriešanu ir norādīta atbildīgā amatpersona, kurai iesniedzami viedokļi | MKN 970 10.4.punkts |
| 6.9. | Paziņojumā par publiskās apspriešanas sanāksmi ietverta informācija par sanāksmes vietu, laiku un atbildīgo amatpersonu | MKN 970 9.1.punkts |
| 6.10. | Publiskās apspriešanas sanāksmes kopsavilkums un dalībnieku saraksts ir ievietots pašvaldības mājas lapā sadaļā “Sabiedrības līdzdalība” ne vēlāk kā 14 dienas pēc sanāksmes | MKN 970 9.4.punkts |
| 6.11. | Publiskās apspriešanas kopsavilkums un dalībnieku saraksts ir ievietots pašvaldības mājas lapā sadaļā “Sabiedrības līdzdalība” ne vēlāk kā 30 dienas pēc publiskās apspriešanas beigām | MKN 970 10.5.punkts |
| 6.12. | Pašvaldība elektroniski sagatavotu paziņojumu par līdzdalības procesu ir iesniegusi Kurzemes plānošanas reģionam publicēšanai tā mājas lapā www.kurzemesregions.lv sadaļā „Sabiedrības līdzdalība” | MKN 970 14.punkts |



Paldies par uzmanību!



RĪGAS
PLĀNOŠANAS
REĢIONS



VALSTS
KANCELEJA



SABIEDRĪBAS INTEGRĀCIJAS FONDS



EIROPAS SAVIENĪBA

I E G U L D Ī J U M S T A V Ā N Ā K O T N Ē

Eiropas Sociālā fonda projekts

**„Publisko pakalpojumu pieejamības un kvalitātes sekmēšana veicinot kvalitatīvu attīstības plānošanu Rīgas plānošanas reģionā”
(vienošanās Nr. 1DP/1.5.1.3.2/09/APIA/SIF/037/23)**

85% no Projekta finansē Eiropas Savienība ar Eiropas Sociālā fonda starpniecību un 15% finansē Latvijas valsts. Apakšaktivitāti administrē Valsts kanceleja sadarbībā ar Sabiedrības integrācijas fondu.