



Attīstības plānošana Kurzemes plānošanas reģiona pašvaldībās: izaicinājumi un vadlīnijas attīstības plānošanai piekrastē

Kalneciema ielas kvartāls, Rīga
12.decembris, 2013.gads

Kurzemes plānošanas reģiona
Plānošanas nodaļas plānotāja

Sanita Astiča

Tālr. 27007448, 63321324

E-pasts: sanita.astica@kurzemesregions.lv



RĪGAS
PLĀNOŠANAS
REĢIONS



VALSTS
KANČELEJA



SABIEDRĪBAS INTEGRĀCIJAS FONDS



EIROPAS SAVIENĪBA

I E G U L D Ī J U M S T A V Ā N Ā K O T N Ē

KURZEMES PIEKRASTE

VISPĀRĪGS RAKSTUROJUMS

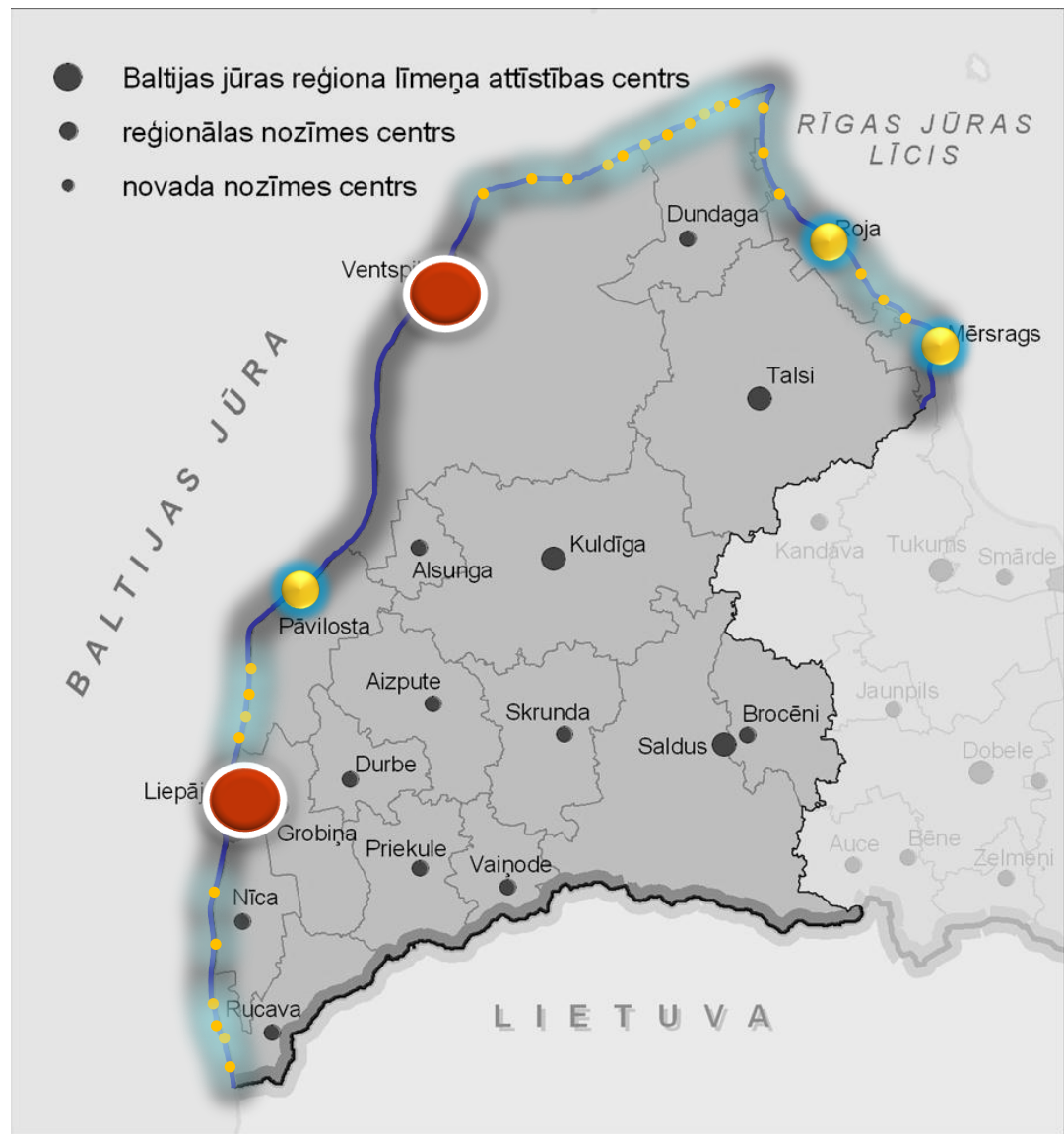
✓ 350 km gara Baltijas jūras un Rīgas jūras līča piekraste ar smilšainām pludmalēm, stāvkrastiem un aizsargājamām kāpām

✓ 10 piekrastes pašvaldības

 2 lielās ostas

 3 mazās ostas

 senie zvejniekciemi



KURZEMES PIEKRASTES VĒRTĪBAS

REĢIONA ATTĪSTĪBAS RESURSS

- ✓ **senie zvejniekiemi**, kas veido tradicionālo piekrastes ainavu un **ir nacionālas nozīmes kultūrvēsturiskais mantojums**;
- ✓ **kultūras mantojums** - ostas, bākas, nogrimušu kuģu vraki, tradicionālais dzīvesveids (zvejniecība, zivjapstrāde, darbs ostās), amatu prasmes, dialekti, vietvārdi un tradīcijas;
- ✓ **dabas dziednieciskie resursi un ainavas** – gan mazpārveidotās jūras, krasta un dabisko mežu ainavas, gan ainavas, kas ir izveidojušās ciešā dabas un cilvēku darbības mijiedarbībā, piemēram, ainavas ar ostām, laivu piestātnēm, bākām, atklātās pļavu ainavas ar skatu uz jūru, apmežotās kāpas, tradicionālā zvejniekiemu apbūve.



VADLĪNIJAS PLĀNOŠANAI *BALTIJAS JŪRAS UN RĪGAS LĪČA PIEKRASTĒ*

Kurzemes plānošanas reģiona teritorijas plānojumā 2006-2026 ir ietvertas vadlīnijas apdzīvojuma, urbāno teritoriju, lauku areālu un infrastruktūras plānošanai, t.sk. **vadlīnijas plānošanai Baltijas jūras un Rīgas līča piekrastē.**

Sniedzot nosacījumus piekrastes pašvaldību teritorijas attīstības plānošanas dokumentu izstrādei, Kurzemes plānošanas reģions iesaka ņemt vērā teritorijas plānojuma vadlīnijas.

Atzinumos par izstrādātajām piekrastes pašvaldību teritorijas attīstības plānošanas dokumentu redakcijām Kurzemes plānošanas reģions norāda uz nepilnībām un nepieciešamajiem uzlabojumiem, ja tādi ir.



VADLĪNIJAS PLĀNOŠANAI *BALTIJAS JŪRAS UN RĪGAS LĪČA PIEKRASTĒ*

- ✓ Piekrastē **jānodrošina pieejamība** publiski lietojamajai dabas videi (takas, stāvvietas), lai pasargātu vērtīgos biotopus no izbradāšanas un iznīcināšanas.
- ✓ Nav pieļaujama publisko teritoriju, sevišķi pludmales joslas, pieejamības ierobežošana un ainavu resursu vērtības samazināšana.
- ✓ Pašvaldību teritoriju plānojumos jāparedz publiski pieejamo vietu un objektu izvietojums (ceļi, takas, atpūtas un pastaigu vietas, skatu laukumi u.tml.). Nepieciešams izvērtēt drošības pasākumu nepieciešamību, it sevišķi pludmalēs un stāvkrastu posmos.



VADLĪNIJAS PLĀNOŠANAI

BALTIJAS JŪRAS UN RĪGAS LĪČA PIEKRASTĒ

- ✓ Pašvaldību teritoriju plānojumos nepieciešams izvērtēt katra esošā ciema vēsturiski veidojušos struktūru, kultūrainavas raksturu, dabas un kultūrvēsturiskā mantojuma un ainaviskās vērtības.
- ✓ Piekrastes lauku areāli pārstāv vēsturiskās kultūrainavas, kas (sevišķi stāvkrastu posmos) ir unikālas Latvijai ar īpatnējo telpas elementu izkārtojumu. Tādēļ pašvaldību teritoriju plānojumos **nedrīkst paredzēt jaunu lineāru, gar krastu izstieptu apbūves vienību veidošanu.**
- ✓ Jaunas apbūves vienības, lielus atpūtas centrus (kuru mērogi un izmantošanas intensitāte neatbilst lauku telpām) ieteicams izvietot vai nu esošajos ciemos, vai arī piepilsētu areālos, saistot ar esošo infrastruktūru.



VADLĪNIJAS PLĀNOŠANAI *BALTIJAS JŪRAS UN RĪGAS LĪČA PIEKRASTĒ*

- ✓ Ņemot vērā **prognozētās klimata izmaiņas un jūras līmeņa celšanos**, kā arī krasta noskalošanās riska pieaugumu, pilsētu un ciemu teritoriju paplašināšana gar piekrasti ir ierobežojama; nepieciešamības gadījumā tā plānojama virzienā uz sauszemi.
- ✓ Paaugstināta krasta noskalošanās riska joslā neparedzēt apbūves paplašināšanu un kapitālu infrastruktūras objektu ierīkošanu.
- ✓ Pašvaldību teritoriju plānojumos jāparāda jūras krasta noskalošanās, applūšanas un iespējamās vēja erozijas riska vietas un joslas.



VADLĪNIJAS PLĀNOŠANAI *BALTIJAS JŪRAS UN RĪGAS LĪČA PIEKRASTĒ*

Vadlīnijas plānošanai Baltijas jūras un Rīgas līča piekrastē tiks aktualizētas un iestrādātas **Kurzemes plānošanas reģiona ilgtspējīgas attīstības stratēģijā 2015-2030** kā vadlīnijas vietējo pašvaldību ilgtspējīgas attīstības stratēģiju izstrādei.

(MK noteikumu Nr.402 «Noteikumi par plānošanas reģionu teritorijas attīstības plānošanas dokumentiem» 6.3.punkts)



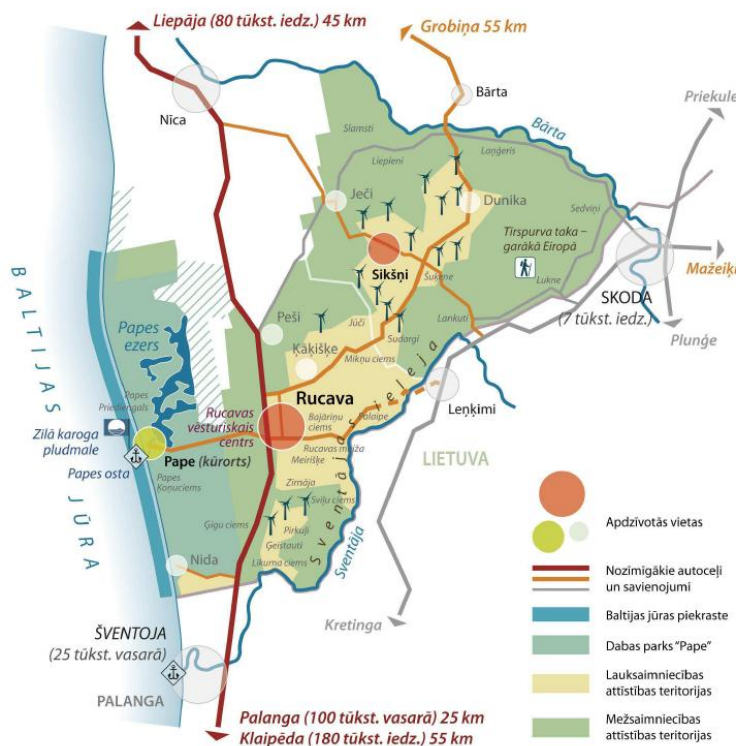
PAŠREIZĒJĀ SITUĀCIJA

KPR PAŠVALDĪBU TERITORIJAS ATTĪSTĪBAS PLĀNOŠANAS DOKUMENTU IZSTRĀDĒ
(uz 01.12.2013.)

PAŠVALDĪBA	ILGTSPĒJĪGAS ATTĪSTĪBAS STRATĒĢIJA	ATTĪSTĪBAS PROGRAMMA	TERITORIJAS PLĀNOJUMS (VISAM NOVADAM)
Dundagas novads	UZSĀKTA 28.06.2012.	UZSĀKTA 24.02.2011.	NAV UZSĀKTS
Grobiņas novads	APSTIPRINĀTA 26.09.2013.	APSTIPRINĀTA 29.09.2011.	APSTIPRINĀTS 19.11.2013.
LIEPĀJA	UZSĀKTA 16.02.2012.	UZSĀKTA 16.02.2012.	APSTIPRINĀTS 16.02.2012.
Mērsraga novads	APSTIPRINĀTA 20.04.2011.	APSTIPRINĀTA 15.11.2011.	APSTIPRINĀTS 11.10.2011.
Nīcas novads	UZSĀKTA 08.03.2012.	UZSĀKTA 08.03.2012.	UZSĀKTS 09.06.2011.
Pāvilostas novads	NAV UZSĀKTA	APSTIPRINĀTA 14.03.2013.	APSTIPRINĀTS 30.05.2013.
Rojas novads	APSTIPRINĀTA 19.04.2011.	APSTIPRINĀTA 15.11.2011.	APSTIPRINĀTS 20.09.2011.
Rucavas novads	APSTIPRINĀTA 28.02.2013.	APSTIPRINĀTA 28.09.2013.	APSTIPRINĀTA 30.05.2013.
VENTSPILS	UZSĀKTA 26.07.2013.	APSTIPRINĀTA 17.06.2011.	APSTIPRINĀTS 27.07.2012.
Ventspils novads	NAV UZSĀKTA	APSTIPRINĀTA 29.09.2011.	UZSĀKTS 29.08.2013.

LABĀS PRAKSES PIEMĒRI

KURZEMES PIEKRASTES ATTĪSTĪBAS PLĀNOŠANĀ



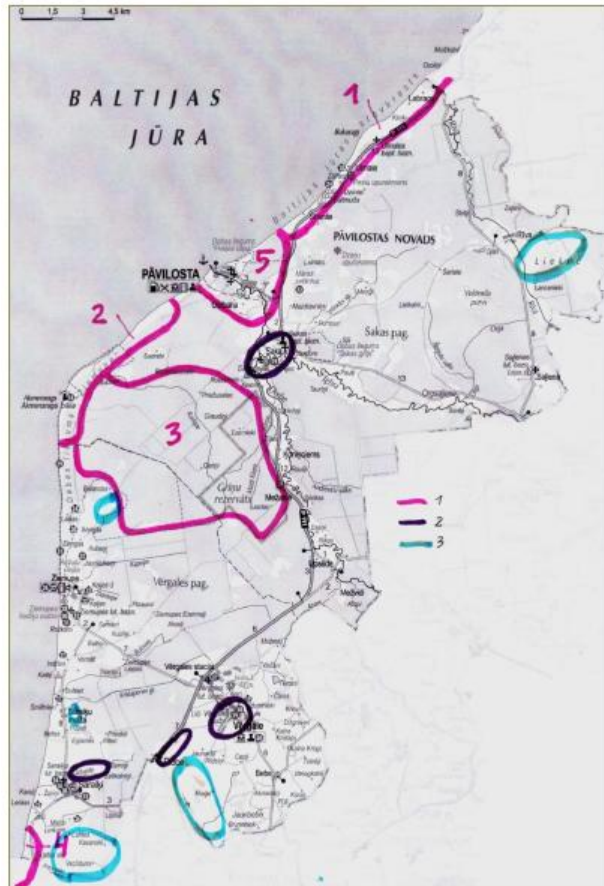
- ✓ **Rucavas novada** ilgtspējīgas attīstības stratēģija 2013-2038, attīstības programma 2012-2018 un teritorijas plānojums 2012-2024 tika **izstrādāti vienlaicīgi**, nodrošinot dokumentu savstarpējo saskaņotību.
- ✓ Teritorijas plānojumā funkcionālais zonējums savietots ar ĪADT dabas parka «Pape» funkcionālajām zonām.
- ✓ Radoša pieeja sabiedrības informēšanai (Rucavas novada ilgtspējīgas attīstības stratēģijas 2013-2038 video prezentācija)

<http://www.youtube.com/watch?v=tGY--MRXjM0>

Rucavas novada telpiskās attīstības perspektīva 2038.gadam, izstrādātājs: SIA «Grupa 93»

LABĀS PRAKSES PIEMĒRI

KURZEMES PIEKRASTES ATTĪSTĪBAS PLĀNOŠANĀ



- ✓ **Pāvilostas novada attīstības programma 2012-2018 un teritorijas plānojums 2012-2024 tika izstrādāti vienlaicīgi,** nodrošinot dokumentu savstarpējo saskaņotību.
- ✓ Pāvilostas novada teritorijas plānojuma 2012-2024 izstrādē tika iesaistīti vairāki **eksperti,** ietverot plānojumā **apdzīvojamā un ainavu veidošanā analīzi** kā pamatojumu plānojuma risinājumiem attiecībā uz ciema robežu noteikšanu un ainavisko vērtību saglabāšanu.

*Īpašas nozīmes ainavas Pāvilostas novadā.
1-kultūrvēsturiskās, 2 – apdzīvojamā vēsturei
nozīmīgas vietas, 3 – jaunās ainavas
Autors: A.Melluma, 2012*

METODISKAIS MATERIĀLS

METODIKA PAR JŪRAS UN SAUSZEMES FUNKCIONĀLĀS SASAISTES NODROŠINĀŠANU

Metodiku izstrādā Baltijas Vides Forums Latvijas–Igaunijas programmas 2007.–2013.gadam projekta Nr. EU43084 „Piekrastes un jūras telpiskā plānošana Pērnavas līča teritorijā Igaunijā un Latvijas piekrastes pašvaldībās” ietvaros.

Izstrādes laiks: 28.05.2013.-28.02.2014.

Metodikas uzdevums – veicināt ilgtspējīgu sauszemes un jūras telpiskās plānošanas savstarpējo sasaisti un sniegt metodiskos ieteikumus nacionālās telpiskās plānošanas politikas pilnveidošanai.

Metodika ir paredzēta kā darba materiāls, kas turpmāk izmantojams par pamatu pašvaldību kompetenču noteikšanai jūras telpiskajā plānošanā un jūras plānošanas ietekmes areāla identificēšanai sauszemē.

Plašāka informācija par projekta aktivitātēm pieejama Kurzemes plānošanas reģiona mājaslapā
www.kurzemesregions.lv

Projektu vadītāja **Ligita Laipeniece**
[e-pasts: ligita.laipeniece@kurzemesregions.lv](mailto:ligita.laipeniece@kurzemesregions.lv)
LMT +371 26586604, Tele2 +371 29400634



Linking Estonia and Latvia
Part-financed by the European Regional Development Fund



European Union



METODISKAIS MATERIĀLS

VADLĪNIJAS JŪRAS KRASTA EROZIJAS SEKU MAZINĀŠANAI

Metodiku izstrādā Latvijas Universitāte Latvijas–Igaunijas programmas 2007.–2013.gadam projekta Nr. EU43084 „Piekrastes un jūras telpiskā plānošana Pērnavas līča teritorijā Igaunijā un Latvijas piekrastes pašvaldībās” ietvaros

Izstrādes laiks: 12.06.2013. - 31.10.2014.

Vadlīniju izstrādes mērķis ir sniegt teorētisku un praktisku atbalstu piekrastes pašvaldībām un zemes īpašniekiem lēmumu pieņemšanā, teritorijas apsaimniekošanā un attīstības plānošanā, lai mazinātu jūras krasta erozijas seku ietekmi Baltijas jūras un Rīgas līča piekrastē.

Plašāka informācija par projekta Nr.EU43084 aktivitātēm pieejama Kurzemes plānošanas reģiona mājaslapā www.kurzemesregions.lv



Linking Estonia and Latvia
Part-financed by the European Regional Development Fund



European Union



Projektu vadītāja **Ligita Laipeniece**
[e-pasts: ligita.laipeniece@kurzemesregions.lv](mailto:ligita.laipeniece@kurzemesregions.lv)
LMT +371 26586604, Tele2 +371 29400634

METODISKAIS MATERIĀLS

VADLĪNIJAS JŪRAS KRASTA EROZIJAS SEKU MAZINĀŠANAI

Vadlīniju mērķa grupas: piekrastes pašvaldības, teritorijas attīstības plānotāji, zemes īpašnieki un lietotāji, vides speciālisti, valsts institūcijas.

Izpētes teritorija: Baltijas jūras un Rīgas līča piekraste Kurzemes un Rīgas plānošanas reģionos.

Plašāka informācija par projekta aktivitātēm pieejama Kurzemes plānošanas reģiona mājaslapā www.kurzemesregions.lv

Projektu vadītāja **Ligita Laipeniece**
[e-pasts: ligita.laipeniece@kurzemesregions.lv](mailto:ligita.laipeniece@kurzemesregions.lv)
LMT +371 26586604, Tele2 +371 29400634



Linking Estonia and Latvia
Part-financed by the European Regional Development Fund



European Union



METODISKAIS MATERIĀLS

VADLĪNIJAS JŪRAS KRASTA EROZIJAS SEKU MAZINĀŠANAI

Vadlīnijas ietvers:

- ✓ līdzšinējās pieredzes un pasākumu izvērtējumu krasta erozijas seku mazināšanā Latvijā un ārvalstīs;
- ✓ ieteikumus krasta erozijas un applūšanas nevēlamo seku mazināšanai katrā piekrastes pašvaldībā;
- ✓ ieteikumus krasta erozijas vai vēja deflācijas riskam pakļautajiem nekustamo īpašumu īpašniekiem par problēmsituāciju mazināšanas iespējām, neatbilstošu rīcību radītajiem papildu riskiem un sadarbību ar institūcijām.

Plašāka informācija par projekta aktivitātēm pieejama

Kurzemes plānošanas reģiona mājaslapā

www.kurzemesregions.lv

Projektu vadītāja **Ligita Laipeniece**

e-pasts: ligita.laipeniece@kurzemesregions.lv

LMT +371 26586604, Tele2 +371 29400634



Linking Estonia and Latvia
Part-financed by the European Regional Development Fund



European Union



Paldies par uzmanību!

Kurzemes plānošanas reģiona
Plānošanas nodaļas plānotāja

Sanita Astiča

tālr. 27007448, 63321324

e-pasts: sanita.astica@kurzemesregions.lv



RĪGAS
PLĀNOŠANAS
REĢIONS



VALSTS
KANĀLEJA



SABIEDRĪBAS INTEGRĀCIJAS FONDS



EIROPAS SAVIENĪBA

IEGULDĪJUMS TAVĀ NĀKOTNĒ

Eiropas Sociālā fonda projekts

„Publisko pakalpojumu pieejamības un kvalitātes sekmēšana veicinot kvalitatīvu attīstības plānošanu Rīgas plānošanas reģionā”

(vienošanās Nr. 1DP/1.5.1.3.2/09/APIA/SIF/037/23)

*85% no Projekta finansē Eiropas Savienība ar Eiropas Sociālā fonda starpniecību
un 15% finansē Latvijas valsts. Apakšaktivitāti administrē Valsts kanceleja sadarbībā ar Sabiedrības integrācijas fondu.*